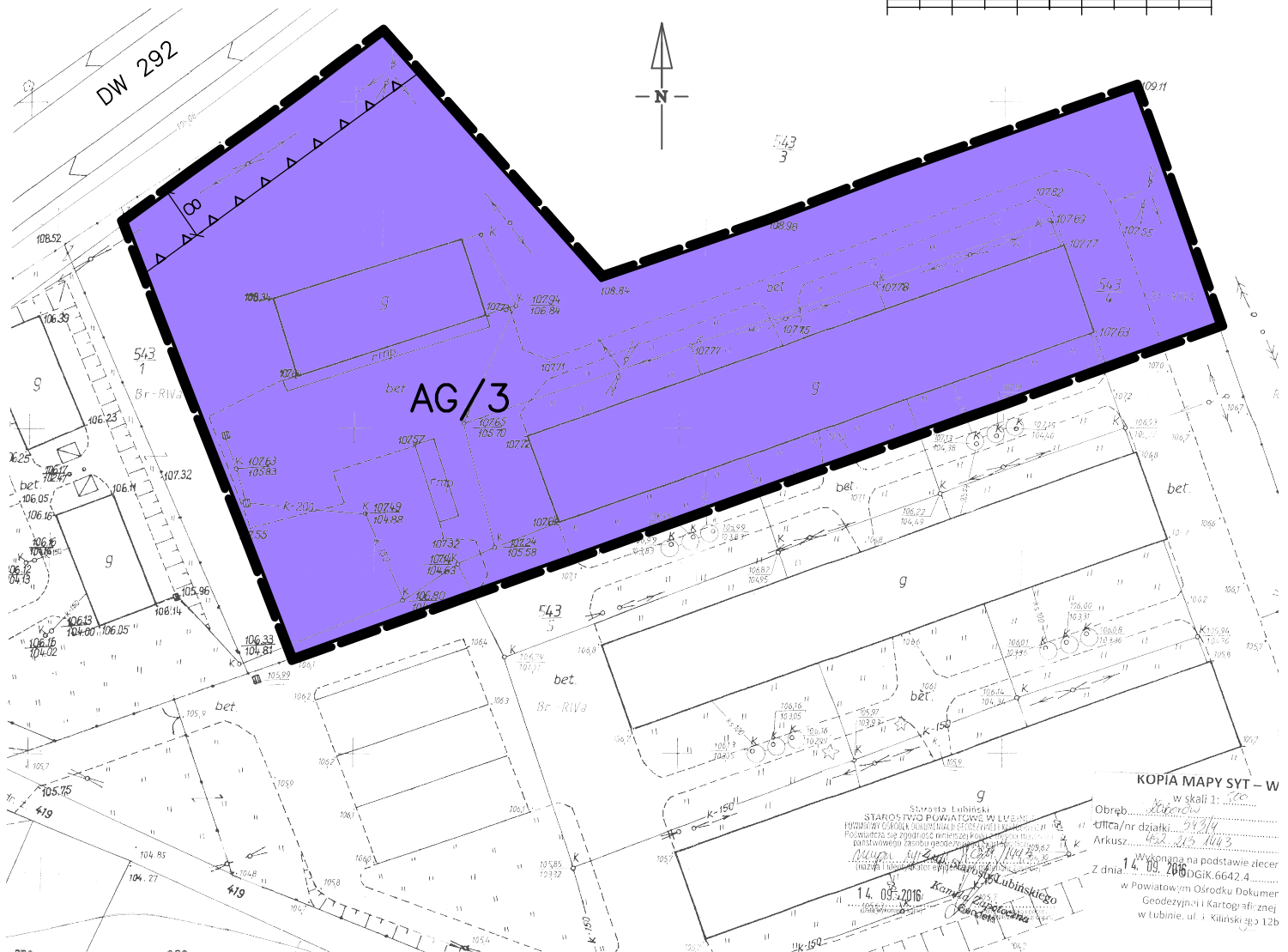



# (PROJEKT) ZMIANA MIEJSCOWEGO PLANU ZAGOSPODAROWANIA PRZESTRZENNEGO GMINY ŚCINAWA.

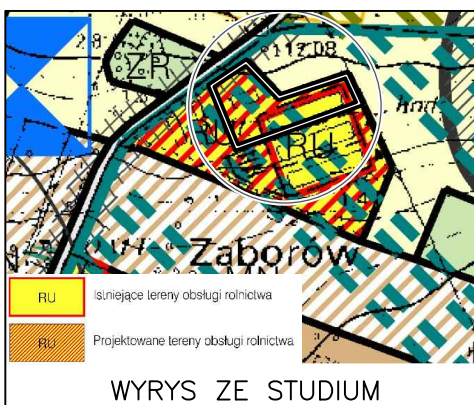
Załącznik nr 2 do Uchwały nr .....  
Rady Miejskiej w Ścinawie  
z dnia .....

RYSUNEK PLANU NR 2  
TEREN AKTYWIZACJI GOSPODARCZEJ  
W MIEJSCOWOŚCI ZABORÓW, GM. ŚCINAWA  
– działka numer ewidencyjny 543/4

skala 1:1000



KOPIA MAPY SYT - W  
w skali 1:1000  
Obręb: Zaborów  
ulica/nr działki: 543/4  
Arkusz: 662 35 4083  
Wykonana na podstawie zleceń  
z dnia 14.09.2016  
w Powiatowym Ośrodku Dokumentacji  
Geodezyjnej i Kartograficznej  
w Lubinie, ul. Kiliński 36 12b



## LEGENDA

- AG/3 teren aktywizacji gospodarczej
- linia rozgraniczająca tereny o różnym przeznaczeniu lub różnych zasadach zagospodarowania
- nieprzekraczalna linia zabudowy
- granica terenu objętego planem
- wymiarowanie w metrach
- k istniejąca kanalizacja lokalna
- istniejąca napowietrzna linia energetyczna nn