

w sprawie ogłoszenia wykazu nieruchomości przeznaczonej do oddania w dzierżawę.

Na podstawie art. 30 ust.2 pkt 3 ustawy z dnia 8 marca 1990r. o samorządzie gminnym (tekst jednolity Dz. U. 2016.446 ze zm.) art. 11, art. 13 ust.1 w związku z art. 35 ustawy z dnia 21 sierpnia 1997r. o gospodarce nieruchomościami (tekst jednolity Dz. U.2015.1774 ze zm.) oraz w wykonaniu Uchwały Nr 56 Rady Gminy i Miasta w Ścinawie z dnia 30 kwietnia 1999r. w sprawie zasad gospodarowania nieruchomościami stanowiącymi własność Gminy Ścinawa ze zm., zarządzam, co następuje:

§ 1.

Oddać w dzierżawę na okres dwóch lat nieruchomość, oznaczoną nr geodezyjnym 358/2(część) obr. Działek gmina Ścinawa, wymienioną w wykazie stanowiącym załącznik do niniejszego zarządzenia, pod ogródek przydomowy.


§ 2.

Wykaz, o którym mowa w § 1, podlega wywieszeniu na tablicy ogłoszeń w siedzibie Urzędu Miasta i Gminy Ścinawa na okres 21 dni.

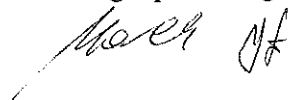
§ 3.

Zarządzenie wchodzi w życie z dniem 27 lipca 2016r.

BURMISTRZ


Krystian Kosztyla

Sporządził: Maciej Marek
referent ds gospodarki gruntami



Załącznik do Zarządzenia Nr G/180/16 Burmistrza Ścinawy
z dnia 27 lipca 2016r. w sprawie ogłoszenia wykazu nieruchomości przeznaczonej
do oddania w dzierżawę.

W Y K A Z

NIERUCHOMOŚCI PRZEZNACZONEJ DO ODDANIA W DZIERŻAWĘ, POD OGRÓDEK PRZYDOMOWY


| -p. | Oznaczenie nieruchomości | | Pow. w m ² | Opis nieruchomości | Przeznaczenie nieruchomości w planie miejscowym zagospodarowania przestrzennego i sposób jej zagospodarowania | Opłata z tyt. dzierżawy rocznie w zł. netto/m ² |
|-----|--------------------------|-------------------|-----------------------|------------------------|--|--|
| | KW | Ewidencja gruntów | | | | |
| 1. | LEIU/00018470/8 | 358/2 (część) | 500 m ² | Obręb Działawa Ścinawa | <p>Zgodnie z miejscowym planem zagospodarowania przestrzennego miasta Ścinawy uchwalonym Uchwałą Nr XLIII/273/2005 Rady Miejskiej w Ścinawie z dnia 30 czerwca 2005r. opublikowanym w Dzienniku Urzędowym Województwa Dolnośląskiego Nr 156 z dnia 18 sierpnia 2005r. pod poz. 3023, nieruchomość oznaczona jest symbolem RM/9 - przeznaczenie podstawowe- tereny zabudowy zagrodowej w gospodarstwach rolnych, hodowlanych i ogrodnich</p> <p>1) Dopuszczalne kierunki przekształceń:</p> <p>a) adaptacje istniejących budynków mieszkalnych i gospodarczych na cele zabudowy mieszkaniowej oraz usług towarzyszących, zgodnie z obowiązującymi przepisami szczególnymi,</p> <p>2) Przeznaczenie uzupełniające:</p> <p>a) usługi nie wymagające wielokrotnego w ciągu doby (ponad 2 kursy) i uciążliwego (ponad 3,5 tony) transportu dostawczego,</p> <p>b) urządzenia towarzyszące,</p> <p>c) zieleni urządzonej.</p> <p>3) Zabrania się lokalizowania w granicach działek obiektów i urządzeń usługowych lub hodowlanych, stwarzających zagrożenie lub uciążliwości dla mieszkańców i środowiska przyrodniczego,</p> <p>4) Ustala się warunki, zasady i standardy kształtowania zabudowy i urządzania terenu:</p> <p>a) wyznacza się obowiązujące i nieprzekraczalne linie zabudowy zgodnie z rysunkiem planu. Dla działek, gdzie nie są wyznaczone linie zabudowy, zabudowę należy lokalizować zgodnie z przepisami szczególnymi i odrębnymi,</p> <p>b) ustala się maksymalną wysokość noworealizowanych budynków mieszkalnych na trzy kondygnacje naziemne – maksymalna wysokość ściany liczona od podstawy ściany do okapu dachu na 8 m,</p> <p>c) ustala się maksymalną wysokość noworealizowanych budynków usługowych na trzy kondygnacje naziemne – maksymalna wysokość ściany liczona od podstawy ściany do okapu dachu na 10 m,</p> <p>d) obowiązuje stosowanie w modernizowanych i nowoprojektowanych budynkach mieszkalnych połaci dachowych o spadkach 30 - 45°. Dopuszcza się stosowanie dachów jednospadowych wyłącznie w budynkach usługowych, garażowych, gospodarczych lub towarzyszących,</p> <p>e) ustala się maksymalny wskaźnik intensywności zabudowy – 0,75,</p> <p>f) ustala się minimalny udział powierzchni biologicznie czynnej w zagospodarowaniu działki - 40%,</p> <p>g) obowiązuje maksymalna wysokość noworealizowanych ogrodzeń od dróg publicznych i terenów publicznych do 1,8 m. Ustala się maksymalny udział ogrodzenia pełnego izolującego optycznie na 35 % powierzchni ogrodzenia,</p> <p>h) dla ogrodzeń zaleca się stosowanie materiałów naturalnych z przewagą drewna i kamienia bądź żywopłotów,</p> <p>i) w przypadku lokalizacji funkcji towarzyszących ustala się obowiązek wydzielenia w obrębie własności miejsc postojowych dla samochodów użytkowników stałych i przebywających okresowo,</p> <p>j) dopuszcza się lokalizację garaży dla mieszkańców, zgodnie z obowiązującymi przepisami szczególnymi.</p> | 0,20 zł |
| | | | | | | Opłata z tytułu dzierżawy rocznie w zł netto 100,00 zł |

1. Nieruchomość oddaje się w dzierżawę na okres dwóch lat.
2. Zgodnie z brzmieniem art. 5 ust. 1 pkt 1 ustawy z dnia 11 marca 2004r. O podatku od towarów i usług (Dz. U.2016.710), opodatkowaniu podatkiem od towarów i usług podlega odpłatna dostawa towarów i odpłatne świadczenie usług na terytorium kraju. Zakres tych czynności został zdefiniowany w art. 7 i art. 8 tej ustawy. Jak stanowi art. 7 ust. 1 ww. Ustawy, przez dostawę towarów, o której mowa w art. 5 ust.1 pkt 1, rozumie się przeniesienie prawa do rozporządzania towarami jak właściciel.
Zgodnie natomiast z art. 8 ust. 1 ww. ustawy, przez świadczenie usług, o którym mowa w art. 5 ust. 1 pkt 1, rozumie się każde świadczenie na rzecz osoby fizycznej, osoby prawnej lub jednostki organizacyjnej niemającej osobowości prawnej, które nie stanowi dostawy towarów w rozumieniu art. 7, w tym również:
 - 1) Przeniesienie praw do wartości niematerialnych i prawnych, bez względu na formę, w jakiej dokonano czynności prawnej;
 - 2) zobowiązanie do powstrzymania się od dokonania czynności lub do tolerowania czynności lub sytuacji;
 - 3) świadczenie usług zgodnie z nakazem organu władzy publicznej lub podmiotu działającego w jego imieniu lub nakazem wynikającym z mocy prawa.W świetle art. 41 ust. 1 ww. Ustawy o podatku od towarów i usług, stawka podatku wynosi 22% z zastrzeżeniem ust. 2-12c, art. 83, art. 119 ust. 7, art 120 ust. 2 i 3, art. 122 i art 129 ust. 1, przy czym w okresie od dnia 1 stycznia 2011r. do dnia 31 grudnia 2013r. , z zastrzeżeniem art. 146 f ustawy jw. Stawka podatku wynosi 23%, zgodnie z art. 146 a pkt. 1 tej ustawy.
Z powyższych przepisów wynika, iż dzierżawa gruntów stanowi świadczenie usług i czynność ta, co do zasady, podlega opodatkowaniu podatkiem od towarów i usług według stawki 23%.
3. Opłaty z tyt. dzierżawy + VAT płatne są rocznie, z góry do końca miesiąca w którym została podpisana umowa, na konto Urzędu Miasta i Gminy Ścinawa, Nr konta: Bank Spółdzielczy we Wschowie O/Ścinawa 09 8669 0001 2035 0351 9390 0003.
4. Informuje się, że nieruchomość opisana wyżej jest przeznaczona do dzierżawy.

Sporządził: Maciej Marek



BURMISTRZ



Krystian Koszyński