

Zarządzenie Nr G/103/16
Burmistrza Ścinawy
z dnia 28 kwietnia 2016r.

w sprawie ogłoszenia wykazu nieruchomości przeznaczonej do oddania w dzierżawę.

Na podstawie art. 30 ust.2 pkt 3 ustawy z dnia 8 marca 1990r. o samorządzie gminnym (tekst jednolity Dz.U. 2016.446)art. 25, art. 13 ust.1 w związku z art. 35 ustawy z dnia 21 sierpnia 1997r. o gospodarce nieruchomościami (tekst jednolity Dz. U. z 2015.1774 ze zm.) oraz w wykonaniu Uchwały Nr 56 Rady Gminy i Miasta w Ścinawie z dnia 30 kwietnia 1999r. w sprawie zasad gospodarowania nieruchomościami stanowiącymi własność Gminy Ścinawa ze zm., zarządzam, co następuje:

§ 1.

Oddać w dzierżawę na okres dwóch lat, działkę oznaczoną nr geodezyjnym 392/20 (część) obr. 2 miasta Ścinawy, wymienione w wykazie stanowiącym załącznik do niniejszego zarządzenia pod ogródek przydomowy.


§ 2.

Wykaz, o którym mowa w § 1, podlega wywieszeniu na tablicy ogłoszeń w siedzibie Urzędu Miasta i Gminy Ścinawa na okres 21 dni, ogłoszeniu w Biuletynie Informacji Publicznej, a ponadto informację o wywieszeniu tego wykazu podaje się do publicznej wiadomości przez ogłoszenie w prasie lokalnej a także poprzez ogłoszenie na stronie internetowej Urzędu Miasta i Gminy Ścinawa.


§ 3.

Zarządzenie wchodzi w życie z dniem 28 kwietnia 2016r.

BURMISTRZ


Krystian Koszyła

Sporządził: Maciej Marek
referent ds gospodarki gruntami





Załącznik Nr. 1 do Zarządzenia Nr G/103/16 Burmistrza Ścinawy
z dnia 28 kwietnia 2016r. w sprawie ogłoszenia wykazu nieruchomości przeznaczonych do oddania
w dzierżawę.

W Y K A Z
NIERUCHOMOŚCI PRZEZNACZONEJ DO ODDANIA W DZIERŻAWĘ POD OGRÓDEK
PRZYDOMOWY

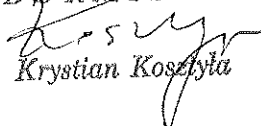
| L. p.e | Oznaczenie nieruchomości | | Pow. w m2 | Opis nieruchomości | Przeznaczenie nieruchomości w planie miejscowym zagospodarowania przestrzennego i sposób jej zagospodarowania | Oплата z tyt. dzierżawy za 1/m2/rocznie w zł netto. |
|-----------|-----------------------------|----------------------|-----------------|-----------------------|---|--|
| | KW | Ewidencja gruntów | | | | |
| 1. | LE1U/0 0018213 /9 | 392/20 (część) | 40 | Obręb 2 m. Ścinawa | Zgodnie z miejscowym planem zagospodarowania przestrzennego miasta Ścinawy uchwalonym Uchwałą Nr XLIII/273/2005 Rady Miejskiej w Ścinawie z dnia 30 czerwca 2005r. opublikowanym w Dzienniku Urzędowym Województwa Dolnośląskiego Nr 156 z dnia 18 sierpnia 2005r. pod poz. 3023, nieruchomość oznaczona jest symbolem MN/28 – przeznaczenie podstawowe – zabudowa mieszkaniowa jednorodzinna wolnostojąca lub bliźniacza, o niskiej intensywności zabudowy (maksymalnie do 4 mieszkań w budynku), 1) dopuszczalne funkcje towarzyszące – usługi wbudowane w części parterowej, urządzenia towarzyszące, zieleni urządzonej, 2) dopuszcza się jako funkcje towarzyszące: garaże i budynki gospodarcze wolnostojące na tyłach działki w taki sposób by nie były widoczne z drogi publicznej, nie przekraczających 25% powierzchni użytkowej zabudowy działki, 3) zabrania się lokalizowania w granicach działek obiektów i urządzeń usługowych i produkcyjnych zaliczonych zgodnie z przepisami szczególnymi do obiektów mogących pogorszyć stan środowiska, stwarzających uciążliwość dla mieszkańców i środowiska przyrodniczego oraz wymagających wielokrotnej (ponad 2 kursy w ciągu doby) obsługi transportowej i ciężkiego (ponad 3,5 tony) transportu dostawczego, 4) lokalne warunki, zasady i standardy kształtowania zabudowy i urządzania terenu: a) wysokość modernizowanej lub nowo realizowanej zabudowy nie może przekroczyć 2 kondygnacji nadziemnych plus poddasze użytkowe lecz nie więcej niż 10m licząc od poziomu terenu (najniższego) do szczytu kalenicy, dachy o symetrycznym układzie połaci (w tym dopuszczalne wielospadowe) o pokryciu dachówką ceramiczną lub innymi materiałami o fakturze dachówkopodobnej, b) bryłę budynku należy nawiązać do istniejącej w sąsiedztwie zabudowy o charakterystycznych cechach regionalnych, c) ustala się jako obowiązujące stosowanie w modernizowanych i nowoprojektowanych budynkach mieszkalnych połaci dachowych o spadkach 30-45°, w układzie symetrycznym (dopuszcza się dachy wielospadowe), d) dopuszcza się stosowanie dachów jednospadowych wyłącznie w budynkach gospodarczych lub towarzyszących, e) dopuszcza się przeznaczanie pod zabudowę (w tym utwardzone nawierzchnie, dojścia i dojazdy, parkingi i tarasy) maksymalnie do 35% powierzchni działek, pozostałą część należy użytkować jako czynną biologicznie (trawniki, zieleni ozdobna, ogrody itp.), f) w przypadku lokalizacji funkcji towarzyszących (usług wbudowanych) ustala się obowiązek wydzielenia w obrębie własności miejsc postojowych dla samochodów użytkowników stałych i przebywających okresowo. | 0,20 |
| | | | | | | Oплата z tyt. dzierżawy rocznie w zł netto. |
| | | | | | | 8,00 |

Sporządził: Maciej Marek
referent ds gospodarki gruntami

1. Nieruchomość oddaje się w dzierżawę na okres dwóch lat.
2. Zgodnie z brzmieniem art. 5 ust. 1 pkt 1 ustawy z dnia 11 marca 2004r. O podatku od towarów i usług (Dz. U. z 2011r. Nr 177, poz. 1054 ze zm.), opodatkowaniu podatkiem od towarów i usług podlega odpłatna dostawa towarów i odpłatne świadczenie usług na terytorium kraju. Zakres tych czynności został zdefiniowany w art. 7 i art. 8 tej ustawy. Jak stanowi art. 7 ust. 1 ww. Ustawy, przez dostawę towarów, o której mowa w art. 5 ust.1 pkt 1, rozumie się przeniesienie prawa do rozporządzania towarami jak właściciel.
Zgodnie natomiast z art. 8 ust. 1 ww. ustawy, przez świadczenie usług, o którym mowa w art. 5 ust. 1 pkt 1, rozumie się każde świadczenie na rzecz osoby fizycznej, osoby prawnej lub jednostki organizacyjnej niemającej osobowości prawnej, które nie stanowi dostawy towarów w rozumieniu art. 7, w tym również:
 - 1) Przeniesienie praw do wartości niematerialnych i prawnych, bez względu na formę, w jakiej dokonano czynności prawnej;
 - 2) zobowiązanie do powstrzymania się od dokonania czynności lub do tolerowania czynności lub sytuacji;
 - 3) świadczenie usług zgodnie z nakazem organu władzy publicznej lub podmiotu działającego w jego imieniu lub nakazem wynikającym z mocy prawa.W świetle art. 41 ust. 1 ww. Ustawy o podatku od towarów i usług, stawka podatku wynosi 23% z zastrzeżeniem ust. 2-12c, art. 83, art. 119 ust. 7, art. 120 ust. 2 i 3, art. 122 i art. 129 ust. 1, przy czym w okresie od dnia 1 stycznia 2011r. do dnia 31 grudnia 2016r. , z zastrzeżeniem art. 146 f ustawy jw. Stawka podatku wynosi 23%, zgodnie z art. 146 a pkt. 1 tej ustawy.
Z powyższych przepisów wynika, iż dzierżawa gruntów stanowi świadczenie usług i czynność ta, co do zasady, podlega opodatkowaniu podatkiem od towarów i usług według stawki 23%.
3. Opłaty z tyt. dzierżawy + VAT płatne są rocznie, z góry, na konto Urzędu Miasta i Gminy Ścinawa, Nr konta: Bank Spółdzielczy we Wschowie O/Ścinawa 09 8669 0001 2035 0351 9390 0003.
4. Informuje się, że nieruchomość opisana wyżej jest przeznaczona do dzierżawy.

BURMISTRZ


Krystian Koszyła

Sporządził: Maciej Marek
referent ds. gospodarki gruntami

