

w sprawie ogłoszenia wykazu nieruchomości przeznaczonej do oddania w dzierżawę.

Na podstawie art. 30 ust.2 pkt 3 ustawy z dnia 8 marca 1990r. o samorządzie gminnym (tekst jednolity Dz.U. 2015.1515 ze zm.)art. 25, art. 13 ust.1 w związku z art. 35 ustawy z dnia 21 sierpnia 1997r. o gospodarce nieruchomościami (tekst jednolity Dz. U. z 2015.1774 ze zm.) oraz w wykonaniu Uchwały Nr 56 Rady Gminy i Miasta w Ścinawie z dnia 30 kwietnia 1999r. w sprawie zasad gospodarowania nieruchomościami stanowiącymi własność Gminy Ścinawa ze zm., zarządzam, co następuje:

§ 1.


Oddać w dzierżawę na okres dwóch lat nieruchomość, oznaczoną nr geodezyjnym 307/15 obr. 2 miasta Ścinawy, wymienioną w wykazie stanowiącym załącznik do niniejszego zarządzenia, na cele rekreacyjne.

§ 2.


Wykaz, o którym mowa w § 1, podlega wywieszeniu na tablicy ogłoszeń w siedzibie Urzędu Miasta i Gminy Ścinawa na okres 21 dni, ogłoszeniu w Biuletynie Informacji Publicznej, a ponadto informację o wywieszeniu tego wykazu podaje się do publicznej wiadomości przez ogłoszenie w prasie lokalnej a także poprzez ogłoszenie na stronie internetowej Urzędu Miasta i Gminy Ścinawa.

§ 3.

Zarządzenie wchodzi w życie z dniem 22 marca 2016r.

BURMISTRZ

Krystian Koszyła


Sporządził: Maciej Marek
młodszy referent ds. gospodarki gruntami




W Y K A Z
NIERUCHOMOŚCI PRZEZNACZONEJ DO ODDANIA W DZIERŻAWĘ NA CELE
REKREACYJNE

L. p.e	Oznaczenie nieruchomości		Pow. w m2	Opis nieruchomości	Przeznaczenie nieruchomości w planie miejscowym zagospodarowania przestrzennego i sposób jej zagospodarowania	Oплата z tyt. dzierżawy za 1/m2/rocznie w zł netto.
	KW	Ewidencja gruntów				
1.	LE1U/0 0018199 /4	307/15	55	Obręb 2 m. Ścinawa	<p>Zgodnie z miejscowym planem zagospodarowania przestrzennego miasta Ścinawy uchwalonym Uchwałą Nr XLIII/273/2005 Rady Miejskiej w Ścinawie z dnia 30 czerwca 2005r. opublikowanym w Dzienniku Urzędowym Województwa Dolnośląskiego Nr 156 z dnia 18 sierpnia 2005r. pod poz. 3023, nieruchomość oznaczona jest symbolem MWU/2 – przeznaczenie podstawowe – zabudowa mieszkaniowa wielorodzinna z usługami w parterze o średniej intensywności zabudowy,</p> <p>1) dopuszczalne kierunki przekształceń: modernizacje, adaptacje i przebudowy istniejących budynków mieszkalnych, zgodnie z obowiązującymi przepisami szczególnymi,</p> <p>2) dopuszczalne funkcje towarzyszące – usługi wbudowane w parterze, przybudowane lub wolnostojące, spełniające wymogi przepisów szczególnych, urządzenia towarzyszące, zieleń urządzona,</p> <p>3) zabrania się lokalizowania w granicach działek obiektów i urządzeń usługowych i produkcyjnych zaliczonych zgodnie z przepisami szczególnymi do obiektów mogących pogorszyć stan środowiska, stwarzających uciążliwość dla mieszkańców i środowiska przyrodniczego oraz wymagających wielokrotnej (ponad 2 kursy w ciągu doby) obsługi transportowej i ciężkiego (ponad 3,5 tony) transportu dostawczego,</p> <p>4) zabrania się lokalizowania zakładów produkcyjnych, magazynowych oraz trwałego składowania surowców i materiałów masowych,</p> <p>5) lokalne warunki, zasady i standardy kształtowania zabudowy i urządzania terenu:</p> <p>a) dopuszcza się zachowanie w modernizowanych istniejących wielorodzinnych budynkach mieszkalnych dachów płaskich,</p> <p>b) w nowoprojektowanych budynkach mieszkalnych należy stosować dachy o symetrycznych układach połaci dachowych (dopuszczalne wielospadowe), o pokryciu dachówką ceramiczną lub innymi materiałami o fakturze dachówkopodobnej,</p> <p>c) ustala się ograniczenie wysokości noworealizowanej wielorodzinnej zabudowy mieszkaniowej do 3 kondygnacji plus poddasze użytkowe, lecz nie więcej niż 14m od poziomu terenu do szczytu kalenicy,</p> <p>d) w zagospodarowaniu terenów należy uwzględnić odpowiednią liczbę miejsc postojowych dla samochodów osobowych – nie mniejszą niż ilość mieszkań w budynku,</p> <p>e) dopuszcza się wyłącznie realizację trwale związanych z gruntem garaży dla samochodów osobowych lub pojazdów jednośladowych, ich lokalizację należy przewidzieć w projekcie zagospodarowania terenu, obiekty te powinny posiadać ujednolicone gabaryty i formę architektoniczną.</p>	0,20
						Oплата z tyt. dzierżawy rocznie w zł netto.
						9,35

Sporządził: Maciej Marek
młodszy referent ds gospodarki gruntami



BURMISTRZ



Krystian Kosiński

1. Nieruchomość oddaje się w dzierżawę na okres dwóch lat.
2. Zgodnie z brzmieniem art. 5 ust. 1 pkt 1 ustawy z dnia 11 marca 2004r. O podatku od towarów i usług (Dz. U. z 2011r. Nr 177, poz. 1054 ze zm.), opodatkowaniu podatkiem od towarów i usług podlega odpłatna dostawa towarów i odpłatne świadczenie usług na terytorium kraju. Zakres tych czynności został zdefiniowany w art. 7 i art. 8 tej ustawy. Jak stanowi art. 7 ust. 1 ww. Ustawy, przez dostawę towarów, o której mowa w art. 5 ust.1 pkt 1, rozumie się przeniesienie prawa do rozporządzania towarami jak właściciel.
Zgodnie natomiast z art. 8 ust. 1 ww. ustawy, przez świadczenie usług, o którym mowa w art. 5 ust. 1 pkt 1, rozumie się każde świadczenie na rzecz osoby fizycznej, osoby prawnej lub jednostki organizacyjnej niemającej osobowości prawnej, które nie stanowi dostawy towarów w rozumieniu art. 7, w tym również:
 - 1) Przeniesienie praw do wartości niematerialnych i prawnych, bez względu na formę, w jakiej dokonano czynności prawnej;
 - 2) zobowiązanie do powstrzymania się od dokonania czynności lub do tolerowania czynności lub sytuacji;
 - 3) świadczenie usług zgodnie z nakazem organu władzy publicznej lub podmiotu działającego w jego imieniu lub nakazem wynikającym z mocy prawa.W świetle art. 41 ust. 1 ww. Ustawy o podatku od towarów i usług, stawka podatku wynosi 23% z zastrzeżeniem ust. 2-12c, art. 83, art. 119 ust. 7, art 120 ust. 2 i 3, art. 122 i art 129 ust. 1, przy czym w okresie od dnia 1 stycznia 2011r. do dnia 31 grudnia 2016r. , z zastrzeżeniem art. 146 f ustawy jw. Stawka podatku wynosi 23%, zgodnie z art. 146 a pkt. 1 tej ustawy.
Z powyższych przepisów wynika, iż dzierżawa gruntów stanowi świadczenie usług i czynność ta, co do zasady, podlega opodatkowaniu podatkiem od towarów i usług według stawki 23%.
3. Opłaty z tyt. dzierżawy + VAT płatne są rocznie, z góry, na konto Urzędu Miasta i Gminy Ścinawa, Nr konta: Bank Spółdzielczy we Wschowie O/Ścinawa 09 8669 0001 2035 0351 9390 0003.
4. Informuje się, że nieruchomość opisana wyżej jest przeznaczona do dzierżawy.

BURMISTRZ

Kosztyla
Krystian Kosztyla

Sporządził: Maciej Marek
młodszy referent ds gospodarki gruntami

Marek