

w sprawie ogłoszenia wykazu nieruchomości przeznaczonej do oddania w dzierżawę.

Na podstawie art. 30 ust.2 pkt 3 ustawy z dnia 8 marca 1990r. o samorządzie gminnym (tekst jednolity Dz.U. 2015.1515 ze zm.)art. 25, art. 13 ust.1 w związku z art. 35 ustawy z dnia 21 sierpnia 1997r. o gospodarce nieruchomościami (tekst jednolity Dz. U. z 2015.1774 ze zm.) oraz w wykonaniu Uchwały Nr 56 Rady Gminy i Miasta w Ścinawie z dnia 30 kwietnia 1999r. w sprawie zasad gospodarowania nieruchomościami stanowiącymi własność Gminy Ścinawa ze zm., zarządzam, co następuje:

§ 1.


Oddać w dzierżawę na okres dwóch lat, działkę oznaczoną nr geodezyjnym 360/15 (część) obr. 2 miasta Ścinawy, wymienione w wykazie stanowiącym załącznik do niniejszego zarządzenia pod ogródek przydomowy.

§ 2.



Wykaz, o którym mowa w § 1, podlega wywieszeniu na tablicy ogłoszeń w siedzibie Urzędu Miasta i Gminy Ścinawa na okres 21 dni, ogłoszeniu w Biuletynie Informacji Publicznej, a ponadto informację o wywieszeniu tego wykazu podaje się do publicznej wiadomości przez ogłoszenie w prasie lokalnej a także poprzez ogłoszenie na stronie internetowej Urzędu Miasta i Gminy Ścinawa.

§ 3.

Zarządzenie wchodzi w życie z dniem 29 stycznia 2016r.

BURMISTRZ

Krystian Koszyła

Sporządził: Maciej Marek
młodszy referent ds. gospodarki gruntami

W Y K A Z
NIERUCHOMOŚCI PRZEZNACZONEJ DO ODDANIA W DZIERŻAWĘ POD OGRÓDEK
PRZYDOMOWY.

L. p.e	Oznaczenie nieruchomości		Pow. w m2	Opis nieruchomości	Przeznaczenie nieruchomości w planie miejscowym zagospodarowania przestrzennego i sposób jej zagospodarowania	Oплата z tyt. dzierżawy za 1/m2/rocznie w zł netto.
	KW	Ewidencja gruntów				
1.	19100	360/15 (część)	200	Obręb 2 m. Ścinawa	Zgodnie z miejscowym planem zagospodarowania przestrzennego miasta Ścinawy uchwalonym Uchwałą Nr XLIII/273/2005 Rady Miejskiej w Ścinawie z dnia 30 czerwca 2005r. opublikowanym w Dzienniku Urzędowym Województwa Dolnośląskiego Nr 156 z dnia 18 sierpnia 2005r. pod poz. 3023, nieruchomość oznaczona jest symbolem U/13 -- przeznaczenie podstawowe – tereny usług handlu, gastronomii, rzemiosła nieprodukcyjnego, obsługi działalności gospodarczej, usługi pocztowe i łączności na wydzielonych działkach, 1) dopuszczalne kierunki przekształceń: a) modernizacja, adaptacje i przebudowy istniejących obiektów z zachowaniem dominującej funkcji usługowej, z zastrzeżeniem zgodności z obowiązującymi przepisami szczególnymi, możliwość lokalizacji nowych obiektów, b) zmiany rodzaju realizowanych usług na inne usługi komercyjne, z zastrzeżeniem zgodności nowych funkcji z wymogami obowiązujących przepisów szczególnych, 2) lokalne warunki, zasady i standardy kształtowania zabudowy i urządzania terenu: a) wysokość modernizowanej lub noworealizowanej zabudowy nie może przekroczyć 12m licząc od poziomu terenu do szczytu kalenicy, dachy budynków o symetrycznym układzie połaci (w tym dopuszczalne wielospadowe) o pokryciu dachówką ceramiczną lub innymi materiałami o fakturze dachówkopodobnej, b) w modernizowanych, rozbudowywanych lub nowobudowanych obiektach usługowych dopuszcza się stosowanie dachów jednospadowych, w przypadkach uzasadnionych względami użytkowymi dopuszcza się realizację obiektów realizowanych w technologiach nietradycyjnych, o wysokich walorach architektonicznych, c) dopuszcza się lokalizację tymczasowych obiektów kubaturowych o charakterze ekspozycyjnym, o lekkiej konstrukcji łatwej do demontażu, d) ustala się możliwość zabudowy maksymalnie do 80% powierzchni działki budowlanej, e) ustala się obowiązek wyznaczenia w obrębie własności odpowiedniej liczby miejsc parkingowych dla samochodów użytkowników stałych i przebywających okresowo oraz zieleni izolacyjnej, f) dopuszcza się sytuowanie w obrębie własności urządzeń towarzyszących oraz elementów reklamowych, zgodnie z obowiązującymi przepisami szczególnymi, 3) dla terenu U/20 określa się dopuszczenie lokalizacji stacji paliw pod warunkiem zgodności z przepisami szczególnymi	0,20
						Oплата z tyt. dzierżawy rocznie w zł netto.
						40,00

1. Nieruchomość oddaje się w dzierżawę na okres dwóch lat.
2. Zgodnie z brzmieniem art. 5 ust. 1 pkt 1 ustawy z dnia 11 marca 2004r. O podatku od towarów i usług (Dz. U. z 2011r. Nr 177, poz. 1054 ze zm.), opodatkowaniu podatkiem od towarów i usług podlega odpłatna dostawa towarów i odpłatne świadczenie usług na terytorium kraju. Zakres tych czynności został zdefiniowany w art. 7 i art. 8 tej ustawy. Jak stanowi art. 7 ust. 1 ww. Ustawy, przez dostawę towarów, o której mowa w art. 5 ust.1 pkt 1, rozumie się przeniesienie prawa do rozporządzania towarami jak właściciel.
Zgodnie natomiast z art. 8 ust. 1 ww. ustawy, przez świadczenie usług, o którym mowa w art. 5 ust. 1 pkt 1, rozumie się każde świadczenie na rzecz osoby fizycznej, osoby prawnej lub jednostki organizacyjnej niemającej osobowości prawnej, które nie stanowi dostawy towarów w rozumieniu art. 7, w tym również:
 - 1) Przeniesienie praw do wartości niematerialnych i prawnych, bez względu na formę, w jakiej dokonano czynności prawnej;
 - 2) zobowiązanie do powstrzymania się od dokonania czynności lub do tolerowania czynności lub sytuacji;
 - 3) świadczenie usług zgodnie z nakazem organu władzy publicznej lub podmiotu działającego w jego imieniu lub nakazem wynikającym z mocy prawa.W świetle art. 41 ust. 1 ww. Ustawy o podatku od towarów i usług, stawka podatku wynosi 23% z zastrzeżeniem ust. 2-12c, art. 83, art. 119 ust. 7, art. 120 ust. 2 i 3, art. 122 i art. 129 ust. 1, przy czym w okresie od dnia 1 stycznia 2011r. do dnia 31 grudnia 2016r. , z zastrzeżeniem art. 146 f ustawy jw. Stawka podatku wynosi 23%, zgodnie z art. 146 a pkt. 1 tej ustawy.
Z powyższych przepisów wynika, iż dzierżawa gruntów stanowi świadczenie usług i czynność ta, co do zasady, podlega opodatkowaniu podatkiem od towarów i usług według stawki 23%.
3. Opłaty z tyt. dzierżawy + VAT płatne są rocznie, z góry, na konto Urzędu Miasta i Gminy Ścinawa, Nr konta: Bank Spółdzielczy we Wschowie O/Ścinawa 09 8669 0001 2035 0351 9390 0003.
4. Informuje się, że nieruchomość opisana wyżej jest przeznaczona do dzierżawy.

BURMISTRZ

Krzysztof Kosztol
Krzysztof Kosztol

Sporządził: Maciej Marek
młodszy referent ds gospodarki gruntami

Marek
Maciej Marek