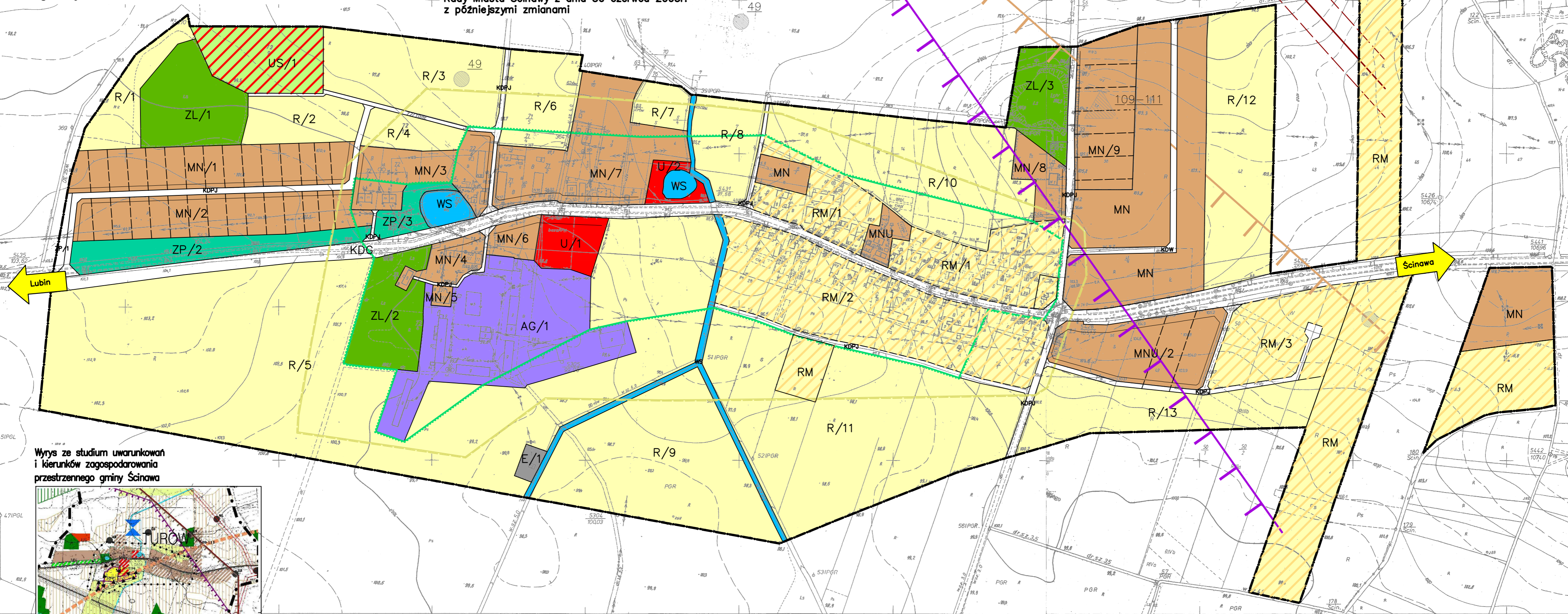


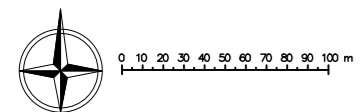
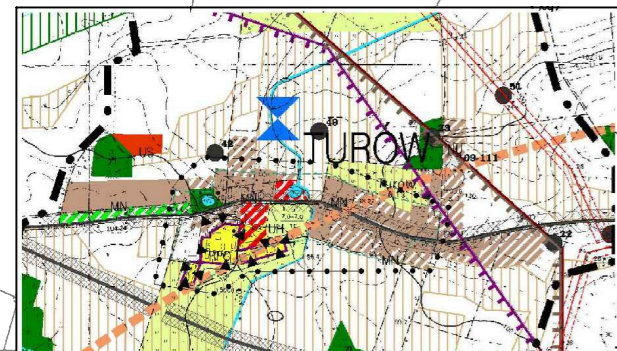
**Miejscowy plan zagospodarowania przestrzennego  
gminy Ścinawa – wieś Turów**

Załącznik nr 12 do Uchwały nr XLIII/274/2005  
Rady Miasta Ścinawy z dnia 30 czerwca 2005r.  
z późniejszymi zmianami

49



Wzrys ze studium uwarunkowań  
i kierunków zagospodarowania  
przestrzennego gminy Ścinawa



SKALA 1:2000  
rysunek przeskalowany  
do celu sprawdzenia  
zgodności do skali 1:4000

LEGENDA:

- OZNACZENIA OGÓLNE:**
- Granicza zainwestowania urbanistycznego wsi
- USTALENIA REGULACYJNE**
- Linie rozgraniczające tereny o różnym przeznaczeniu lub różnych zasadach zagospodarowania
  - Nieprzekraczalne linie zabudowy
  - Proponowany podział na działki budowlane

- USTALENIA FUNKCJONALNE:**
- Funkcja mieszkaniowa**
- RM Tereny zabudowy zagrodowej
  - MN Tereny zabudowy mieszkaniowej jednorodzinnej
  - MNU Tereny zabudowy mieszkaniowej jednorodzinnej z usługami na parterze
- Funkcja usługowa**
- US Terenysportowo – rekreacyjne
  - U Tereny usług

- Funkcja produkcyjno – przemysłowa**
- AG Tereny aktywności gospodarczej
- Tereny zieleni i wód powierzchniowych**
- ZL Tereny łąsne
  - ZP Tereny zieleni urządzonej
  - R Tereny użytków rolnych, łąk i pastwisk
  - WS Tereny wód otwartych i płynących

- Komunikacja**
- KDG Drogi klasy głównej
  - KDPJ Ciągi pieszo – jezdne
- Elementy ochrony dziedzictwa kulturowego**
- Strefa "K" ochrony krajobrazu
  - Strefa "OW" obserwacji archeologicznej
  - Stanowiska archeologiczne
  - Obiekty wpisane do rejestru zabytków

- Granice udokumentowanych złóż**
- Obszar zalegania udokumentowanych złóż rudy miedzi
  - Obszar zalegania udokumentowanych złóż węgla brunatnego
- Linowa infrastruktura techniczna**
- Linie sieci elektroenergetycznych o napięciu 110kV ze strefą ochronną