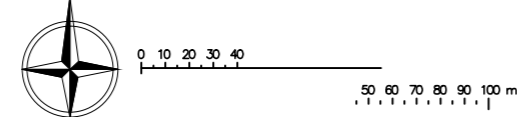
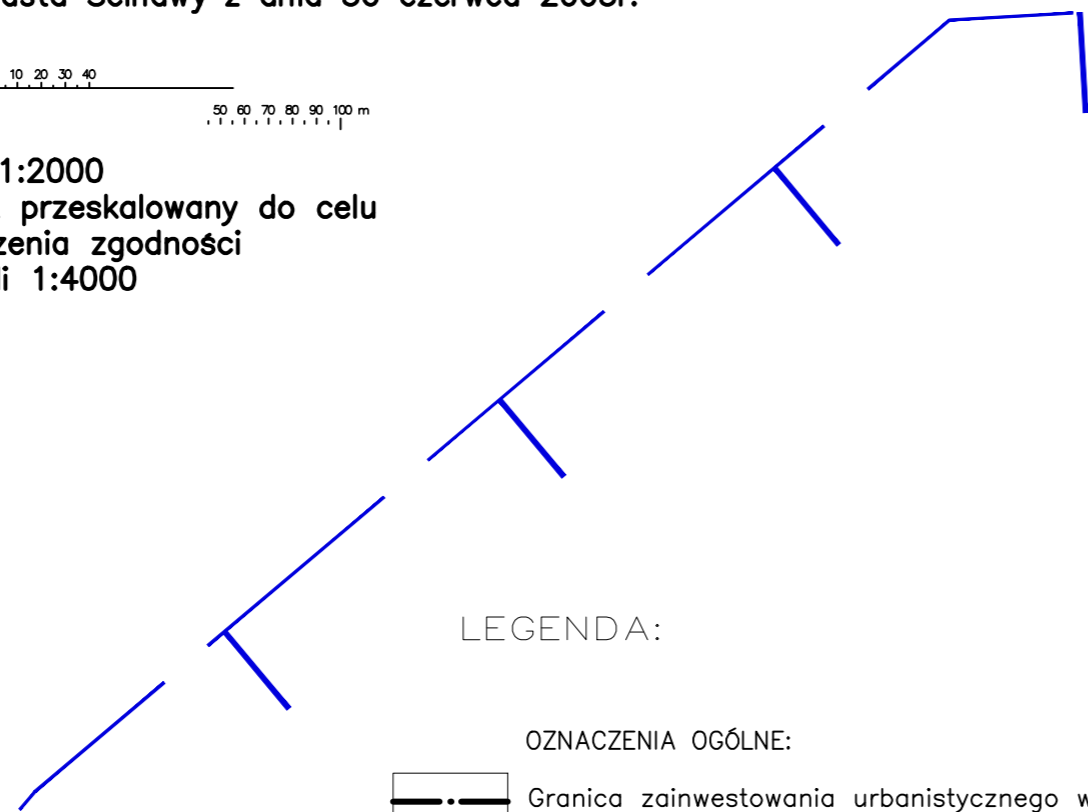


Miejscowy plan zagospodarowania przestrzennego gminy Ścinawa – wieś Redlice

Załącznik nr 3 do Uchwały nr XLIII/274/2005
Rady Miasta Ścinawy z dnia 30 czerwca 2005r.



SKALA 1:2000
rysunek przeskalowany do celu
sprawdzenia zgodności
do skali 1:4000



LEGENDA:

OZNACZENIA OGÓLNE:

—+— Granica zainwestowania urbanistycznego wsi

USTALENIA REGULACYJNE

— Linie rozgraniczające tereny o różnym przeznaczeniu lub różnych zasadach zagospodarowania

▤ Nieprzekraczalne linie zabudowy

USTALENIA FUNKCYJNALNE:

Funkcja mieszkaniowa

RM Tereny zabudowy zagrodowej

Funkcja usługowa

US Tereny usług sportu i rekreacji

U Tereny usług

Tereny zieleni i wód powierzchniowych

ZP Tereny zieleni urządzonej

R Tereny użytków rolnych, łąk i pastwisk

WS Tereny wód otwartych i płynących

Komunikacja

KDL Drogi klasy lokalnej

KDD Drogi klasy dojazdowej

KDPJ Ciągi pieszo – jezdne

Elementy ochrony dziedzictwa kulturowego

Strefa "A" ścisłej ochrony konserwatorskiej

Stanowiska archeologiczne

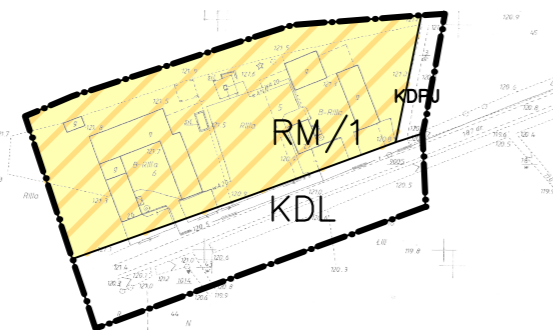
Obiekty wpisane do rejestru zabytków

Liniowa infrastruktura techniczna

Linie sieci elektroenergetycznych o napięciu 110kV ze strefą ochronną

Strefy ochrony oraz tereny ograniczonego użytkowania

Granica głównego zbiornika wód podziemnych (Prochowice – Środa)



Wrys ze studium uwarunkowań i kierunków zagospodarowania przestrzennego gminy Ścinawa

