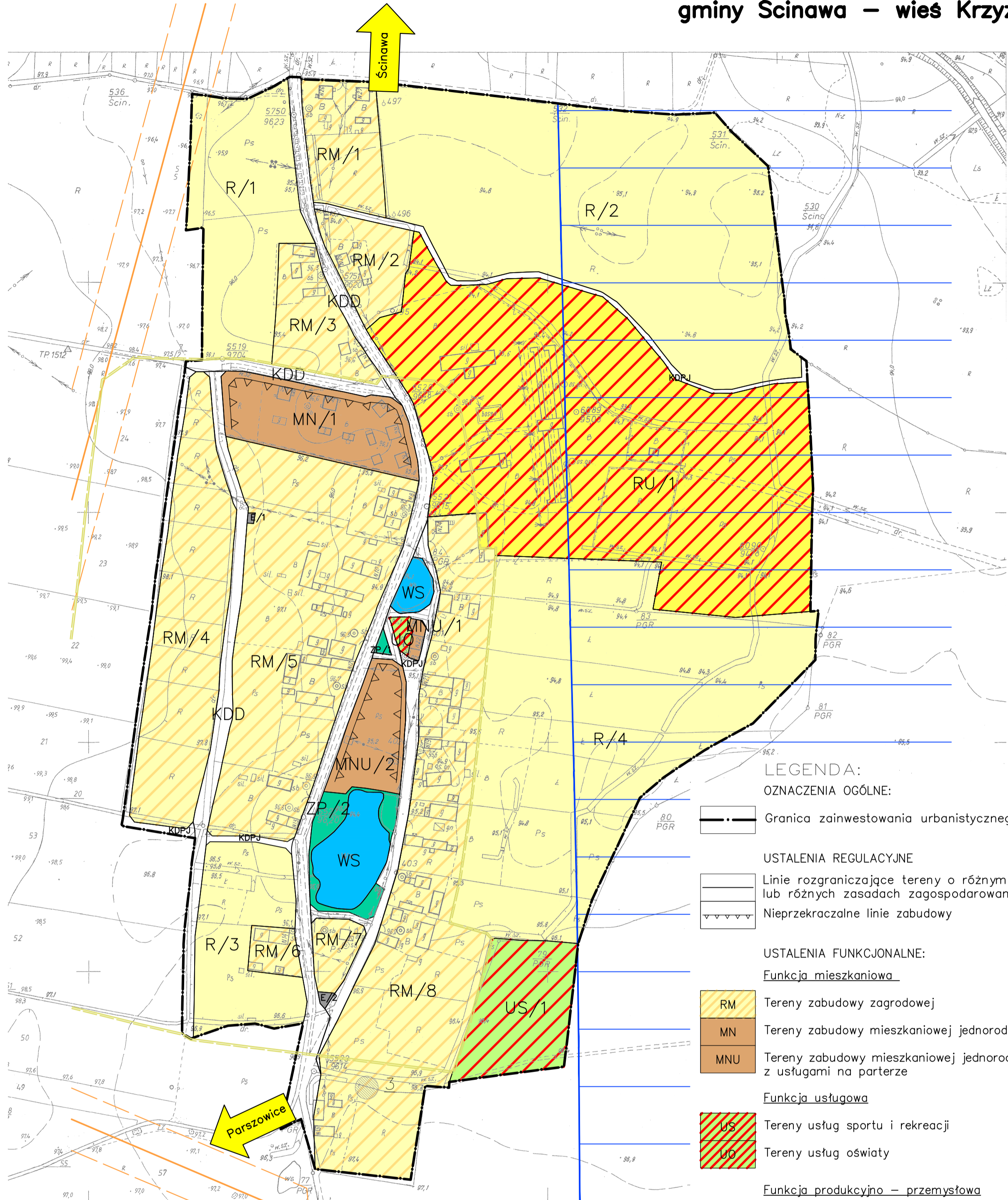
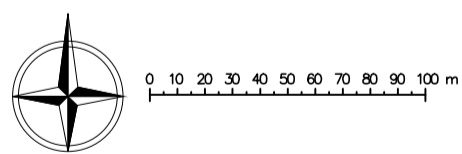


# Miejscowy plan zagospodarowania przestrzennego gminy Ścinawa – wieś Krzyżowa

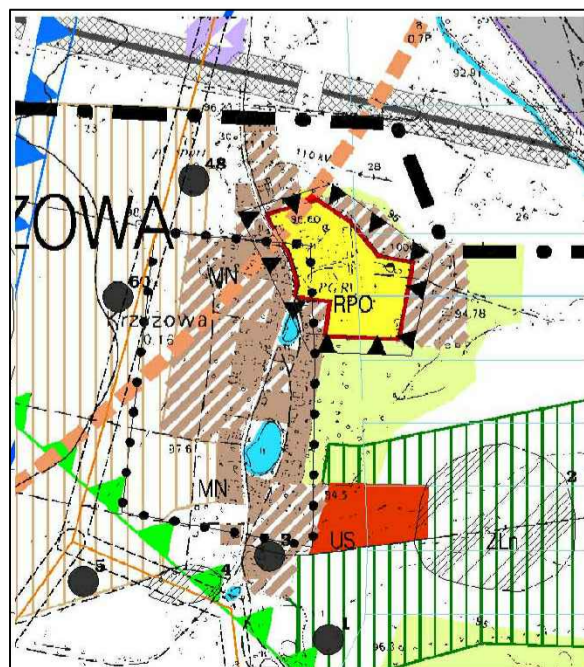


Załącznik nr 11 do Uchwały nr XLIII/274/2005 Rady Miasta Ścinawy z dnia 30 czerwca 2005r. z późniejszymi zmianami



SKALA 1:2000  
rysunek przeskalowany do celu  
sprawdzenia zgodności do skali 1:4000

Wyrus ze studium uwarunkowań i kierunków zagospodarowania przestrzennego gminy Ścinawa



- LEGENDA:**  
**OZNACZENIA OGÓLNE:**
- Granica zainwestowania urbanistycznego wsi
- USTALENIA REGULACYJNE**
- Linie rozgraniczające tereny o różnym przeznaczeniu lub różnych zasadach zagospodarowania
  - Nieprzekraczalne linie zabudowy
- USTALENIA FUNKCYJNALNE:**
- Funkcja mieszkaniowa**
- RM Tereny zabudowy zagrodowej
  - MN Tereny zabudowy mieszkaniowej jednorodzinnej
  - MNU Tereny zabudowy mieszkaniowej jednorodzinnej z usługami na parterze
- Funkcja usługowa**
- US Tereny usług sportu i rekreacji
  - UO Tereny usług oświaty
- Funkcja produkcyjno – przemysłowa**
- RU Tereny obsługi produkcji w gospodarstwach rolnych, hodowlanych, ogrodniczych
- Tereny zieleni i wód powierzchniowych**
- ZP Tereny zieleni urządzonej
  - ZL Tereny lasów i zadrzewień
  - R Tereny użytków rolnych, łąk i pastwisk
  - WS Tereny wód otwartych i płynących
- Komunikacja**
- KDD Drogi klasy dojazdowej
  - KDPJ Ciągi pieszo – jezdne
- Infrastruktura techniczna**
- Granica powodzi z 1997r.
- Elementy ochrony dziedzictwa kulturowego**
- Strefa "OW" obserwacji archeologicznej
  - Stanowiska archeologiczne
- Liniowa infrastruktura techniczna**
- Linie sieci gazowej wysokiego ciśnienia ze strefą ochronną