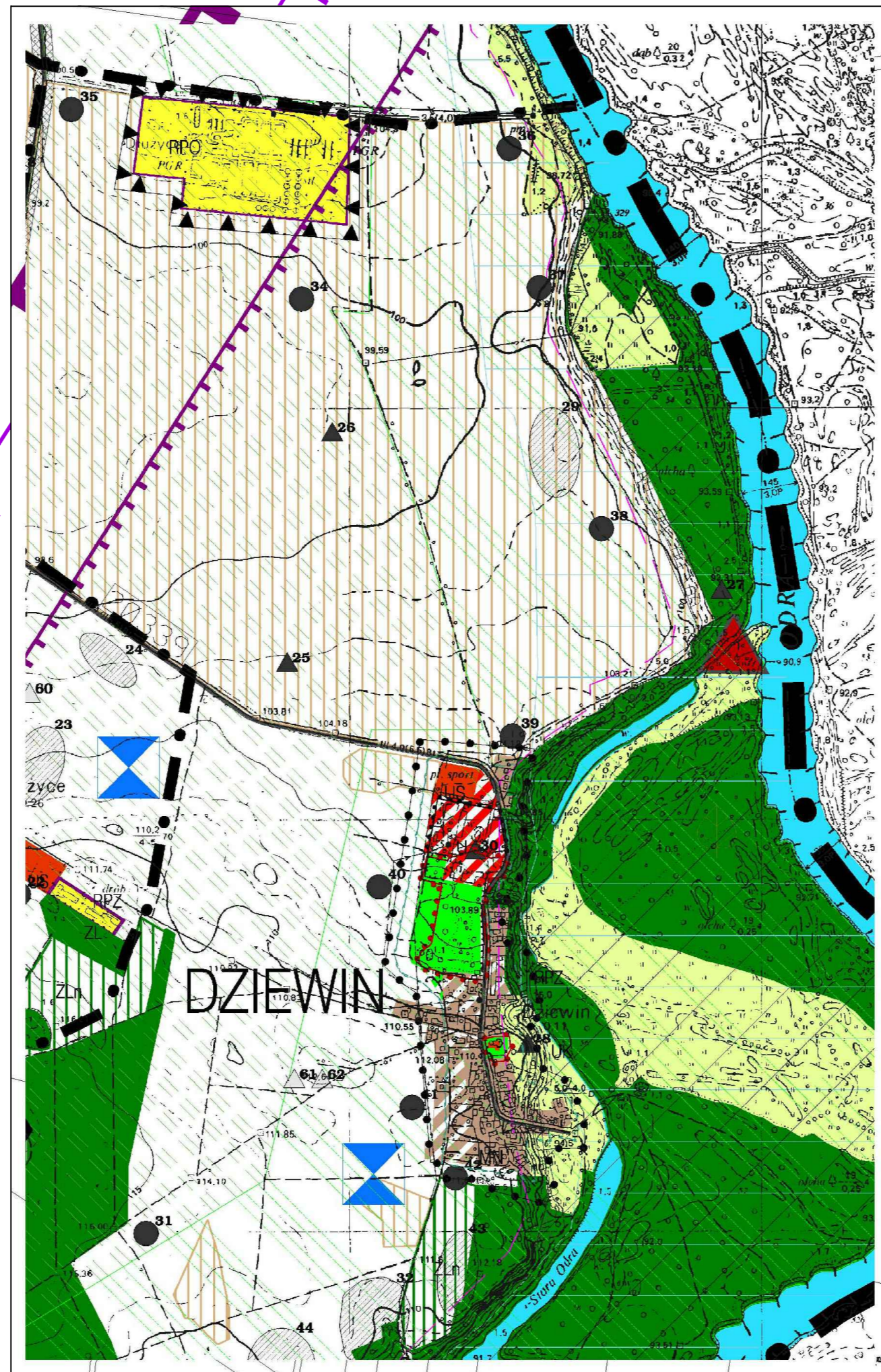
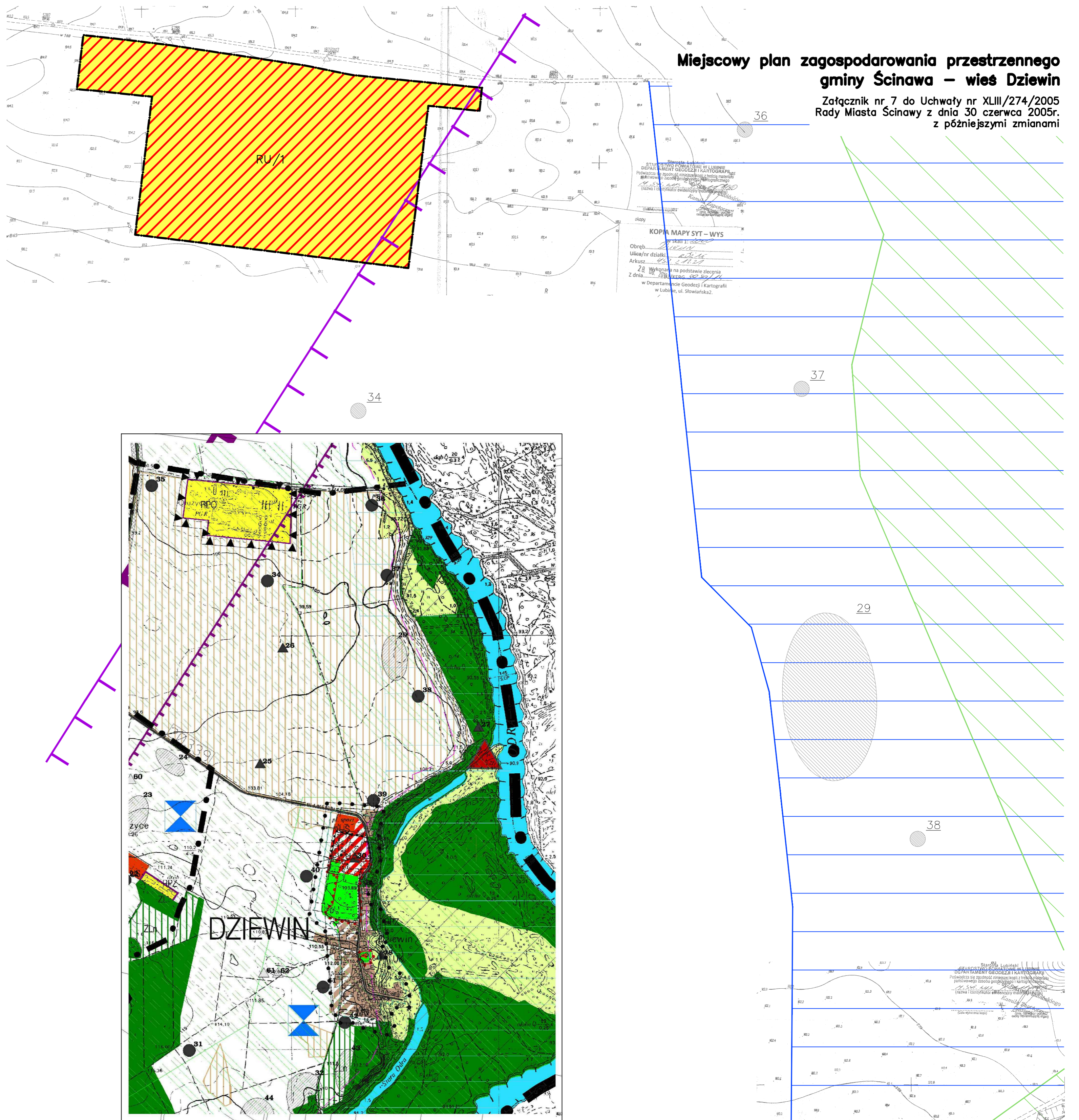


**Miejscowy plan zagospodarowania przestrzennego  
gminy Ścinawa – wieś Dziewin**

Załącznik nr 7 do Uchwały nr XLIII/274/2005  
Rady Miasta Ścinawy z dnia 30 czerwca 2005r.  
z późniejszymi zmianami



Wyrus ze studium uwarunkowań  
i kierunków zagospodarowania  
przestrzennego gminy Ścinawa

**LEGENDA:**

**OZNACZENIA OGÓLNE:**

Granicza zainwestowania urbanistycznego wsi  
Linie rozgraniczające tereny o różnym przeznaczeniu  
USTALENIA REGULACYJNE

Obowiązujące linie zabudowy  
Nieprzekraczalne linie zabudowy  
Proponowany podział na działki budowlane

**USTALENIA FUNKCYJNALNE:**

**Funkcja mieszkaniowa**  
RM Tereny zabudowy zagrodowej  
MN Tereny zabudowy mieszkaniowej jednorodzinnej  
MNU Tereny zabudowy mieszkaniowej jednorodzinnej z usługami na parterze

**Funkcja usługowa**  
US Tereny usług sportu i rekreacji  
U Tereny usług  
UK Tereny usług kultury i usługi sakralne

**Funkcja produkcyjna – przemysłowa**  
RU Tereny obsługi produkcji w gospodarstwach rolnych, hodowlanych, ogrodniczych

**Tereny zieleni i wód powierzchniowych**  
ZP Tereny zieleni urządzonej  
ZL Tereny lasów i zadrzewień  
R Tereny użytków rolnych, łąk i pastwisk

**Komunikacja**

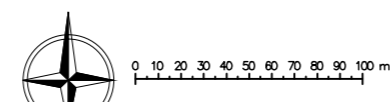
KDL Drogi klasy lokalnej  
KDD Drogi klasy dojazdowej  
KDPJ Ciągi pieszo – jezdne

**Strefy ochrony oraz tereny ograniczonego użytkowania**

Granicza powodzi z 1997r.

**Elementy ochrony dziedzictwa kulturowego**

Strefa "A" ścisłej ochrony konserwatorskiej  
Strefa "B" ścisłej ochrony konserwatorskiej  
Strefa "K" ochrony krajobrazu  
Strefa "OW" obserwacji archeologicznej  
Stanowiska archeologiczne  
Obiekty wpisane do rejestru zabytków  
Ekologiczny system obszarów chronionych ESOCH



SKALA 1:2000  
rysunek przeskalowany do celu  
sprawdzenia zgodności do skali 1:4000

