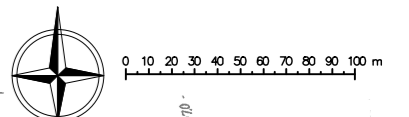
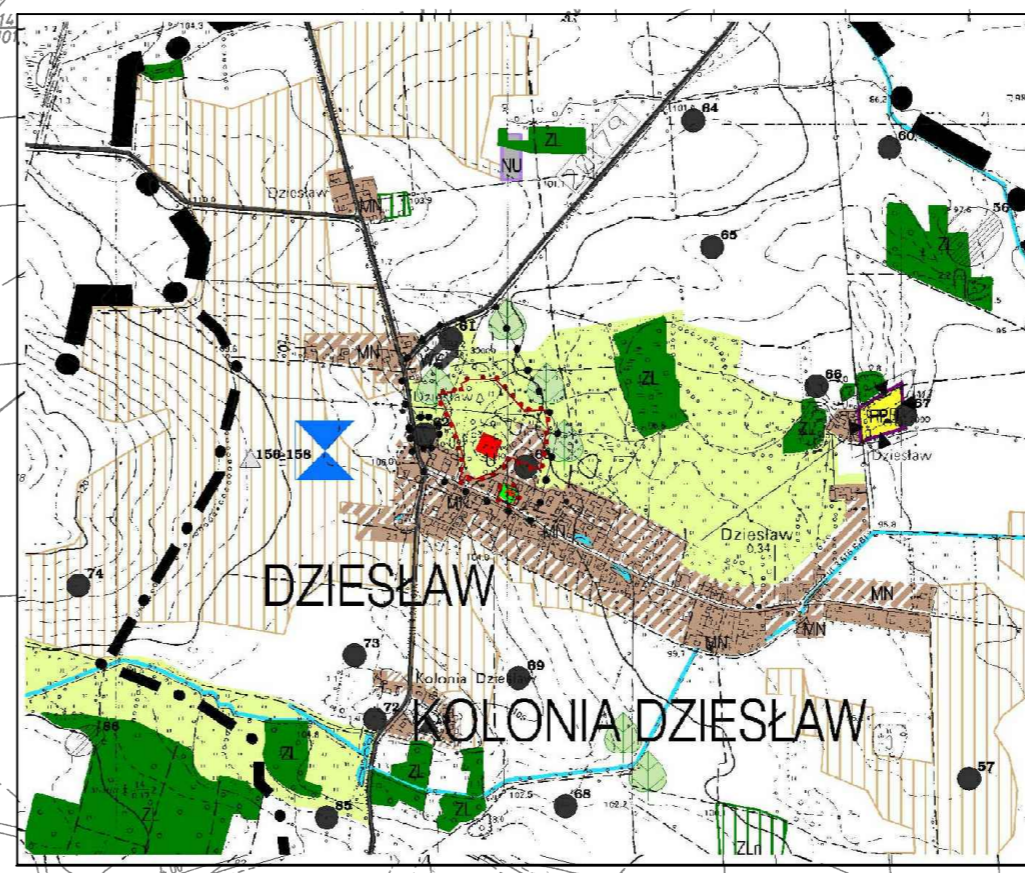


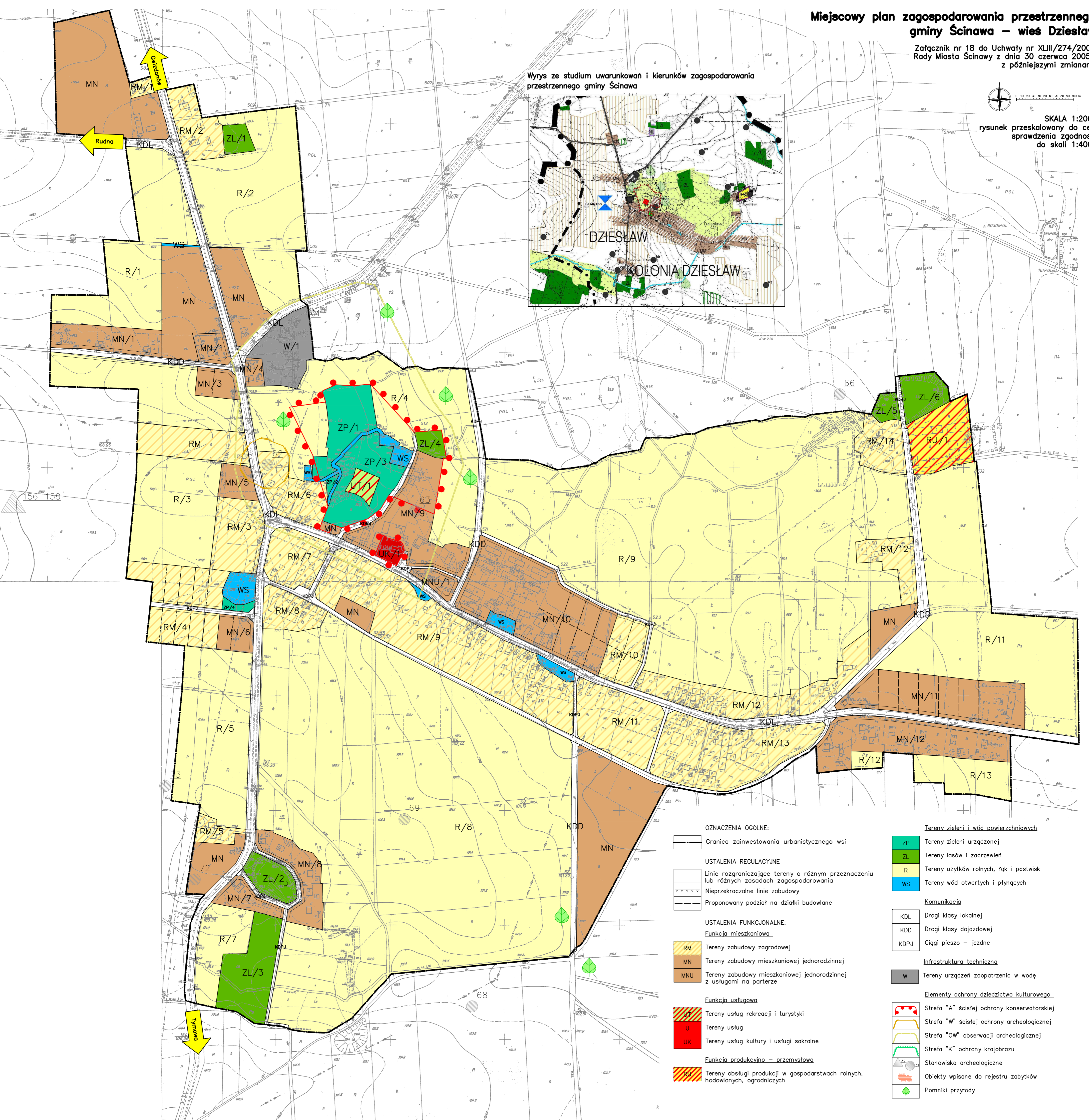
**Miejscowy plan zagospodarowania przestrzennego
gminy Ścinawa – wieś Działawa**

Załącznik nr 18 do Uchwały nr XLIII/274/2005
Rady Miasta Ścinawy z dnia 30 czerwca 2005r.
z późniejszymi zmianami

Wrys z studium uwarunkowań i kierunków zagospodarowania
przestrzennego gminy Ścinawa



SKALA 1:2000
rysunek przeskalowany do celu
sprawdzenia zgodności
do skali 1:4000



- OZNACZENIA OGÓLNE:**
- Granica zainwestowania urbanistycznego wsi
- USTALENIA REGULACYJNE**
- Linie rozgraniczające tereny o różnym przeznaczeniu lub różnych zasadach zagospodarowania
 - Nieprzekraczalne linie zabudowy
 - Proponowany podział na działki budowlane
- USTALENIA FUNKCYJNALNE:**
- Funkcja mieszkaniowa**
- RM Tereny zabudowy zagrodowej
 - MN Tereny zabudowy mieszkaniowej jednorodzinnej
 - MNU Tereny zabudowy mieszkaniowej jednorodzinnej z usługami na parterze
- Funkcja usługowa**
- Tereny usług rekreacji i turystyki
 - U Tereny usług
 - UK Tereny usług kultury i usługi sakralne
- Funkcja produkcyjna – przemysłowa**
- Tereny obsługi produkcji w gospodarstwach rolnych, hodowlanych, ogrodniczych
- Tereny zieleni i wód powierzchniowych**
- ZP Tereny zieleni urządzonej
 - ZL Tereny lasów i zadrzewień
 - R Tereny użytków rolnych, łąk i pastwisk
 - WS Tereny wód otwartych i płynących
- Komunikacja**
- KDL Drogi klasy lokalnej
 - KDD Drogi klasy dojazdowej
 - KDPJ Ciągi pieszo – jezdne
- Infrastruktura techniczna**
- W Tereny urządzeń zaopatrzenia w wodę
- Elementy ochrony dziedzictwa kulturowego**
- Strefa "A" ścisłej ochrony konserwatorskiej
 - Strefa "W" ścisłej ochrony archeologicznej
 - Strefa "OW" obserwacji archeologicznej
 - Strefa "K" ochrony krajobrazu
 - Stanowiska archeologiczne
 - Obiekty wpisane do rejestru zabytków
 - Pomniki przyrody