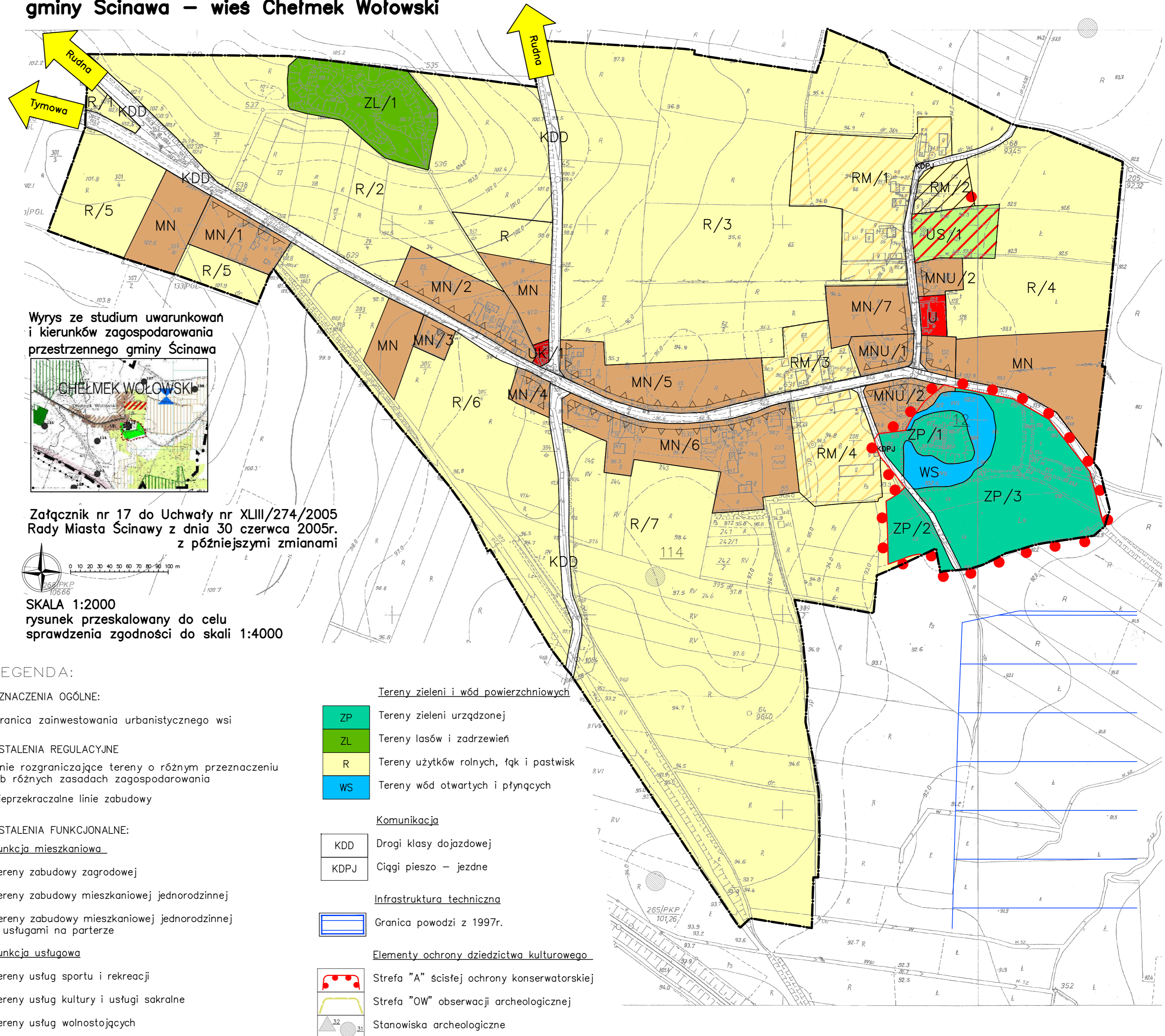
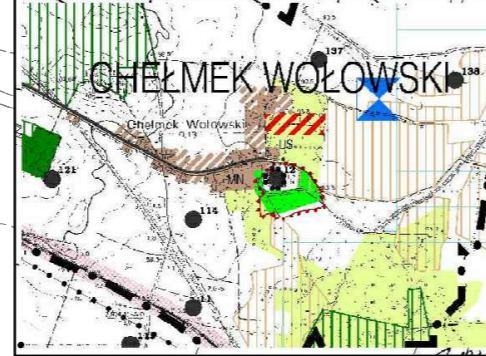


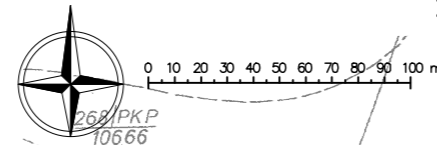
Miejscowy plan zagospodarowania przestrzennego gminy Ścinawa – wieś Chełmek Wołowski



Wyrys ze studium uwarunkowań i kierunków zagospodarowania przestrzennego gminy Ścinawa



Załącznik nr 17 do Uchwały nr XLIII/274/2005 Rady Miasta Ścinawy z dnia 30 czerwca 2005r. z późniejszymi zmianami



SKALA 1:2000
rysunek przeskalowany do celu sprawdzenia zgodności do skali 1:4000

LEGENDA:

OZNACZENIA OGÓLNE:

--- Granica zainwestowania urbanistycznego wsi

USTALENIA REGULACYJNE

— Linie rozgraniczające tereny o różnym przeznaczeniu lub różnych zasadach zagospodarowania

▤▤▤▤▤▤ Nieprzekraczalne linie zabudowy

USTALENIA FUNKCJONALNE:

Funkcja mieszkaniowa

RM Tereny zabudowy zagrodowej

MN Tereny zabudowy mieszkaniowej jednorodzinnej

MNU Tereny zabudowy mieszkaniowej jednorodzinnej z usługami na parterze

Funkcja usługowa

US Tereny usług sportu i rekreacji

UK Tereny usług kultury i usługi sakralne

U Tereny usług wolnostojących

Tereny zieleni i wód powierzchniowych

ZP Tereny zieleni urządzonej

ZL Tereny lasów i zadrzewień

R Tereny użytków rolnych, łąk i pastwisk

WS Tereny wód otwartych i płynących

Komunikacja

KDD Drogi klasy dojazdowej

KDPJ Ciągi pieszo – jezdne

Infrastruktura techniczna

— Granica powodzi z 1997r.

Elementy ochrony dziedzictwa kulturowego

— Strefa "A" ścisłej ochrony konserwatorskiej

— Strefa "OW" obserwacji archeologicznej

— Stanowiska archeologiczne