

Miejscowy plan zagospodarowania przestrzennego gminy Ścinawa – wieś Buszkowice

Załącznik nr 20 do Uchwały nr XLIII/274/2005 Rady Miasta Ścinawy z dnia 30 czerwca 2005r. z późniejszymi zmianami

LEGENDA:

OZNACZENIA OGÓLNE:

— — — Granica zainwestowania urbanistycznego wsi

USTALENIA REGULACYJNE

— — — Linie rozgraniczające tereny o różnym przeznaczeniu lub różnych zasadach zagospodarowania

▲▲▲▲▲ Obowiązujące linie zabudowy

▽▽▽▽▽ Nieprzekraczalne linie zabudowy

USTALENIA FUNKCYJNALNE:

Funkcja mieszkaniowa

- RM Tereny zabudowy zagrodowej
- MN Tereny zabudowy mieszkaniowej jednorodzinnej
- MNU Tereny zabudowy mieszkaniowej jednorodzinnej z usługami na parterze

Funkcja usługowa

- US Tereny usług sportu i rekreacji
- UK Tereny usług kultury i usługi sakralne

Funkcja produkcyjno – przemysłowa

- P Tereny działalności produkcyjnej, baz, składów i magazynów
- PU Tereny zabudowy produkcyjno-usługowej

Tereny zieleni i wód powierzchniowych

- ZL Tereny lasów i zadrzewień
- ZP Tereny zieleni urządzonej
- R Tereny użytków rolnych, łąk i pastwisk
- WS Tereny wód otwartych i płynących

Komunikacja

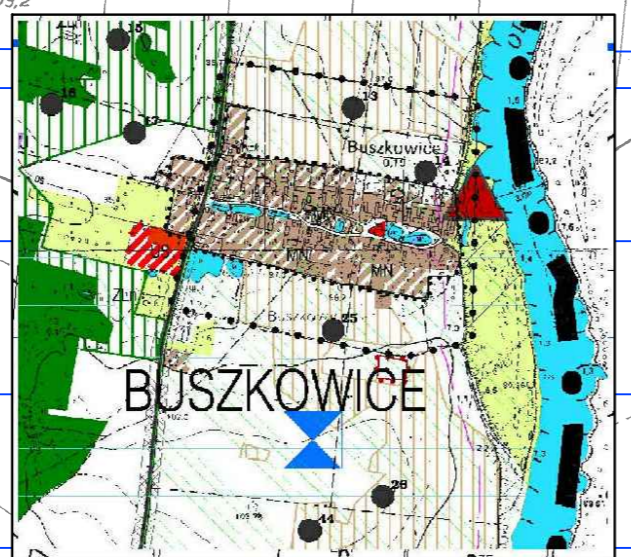
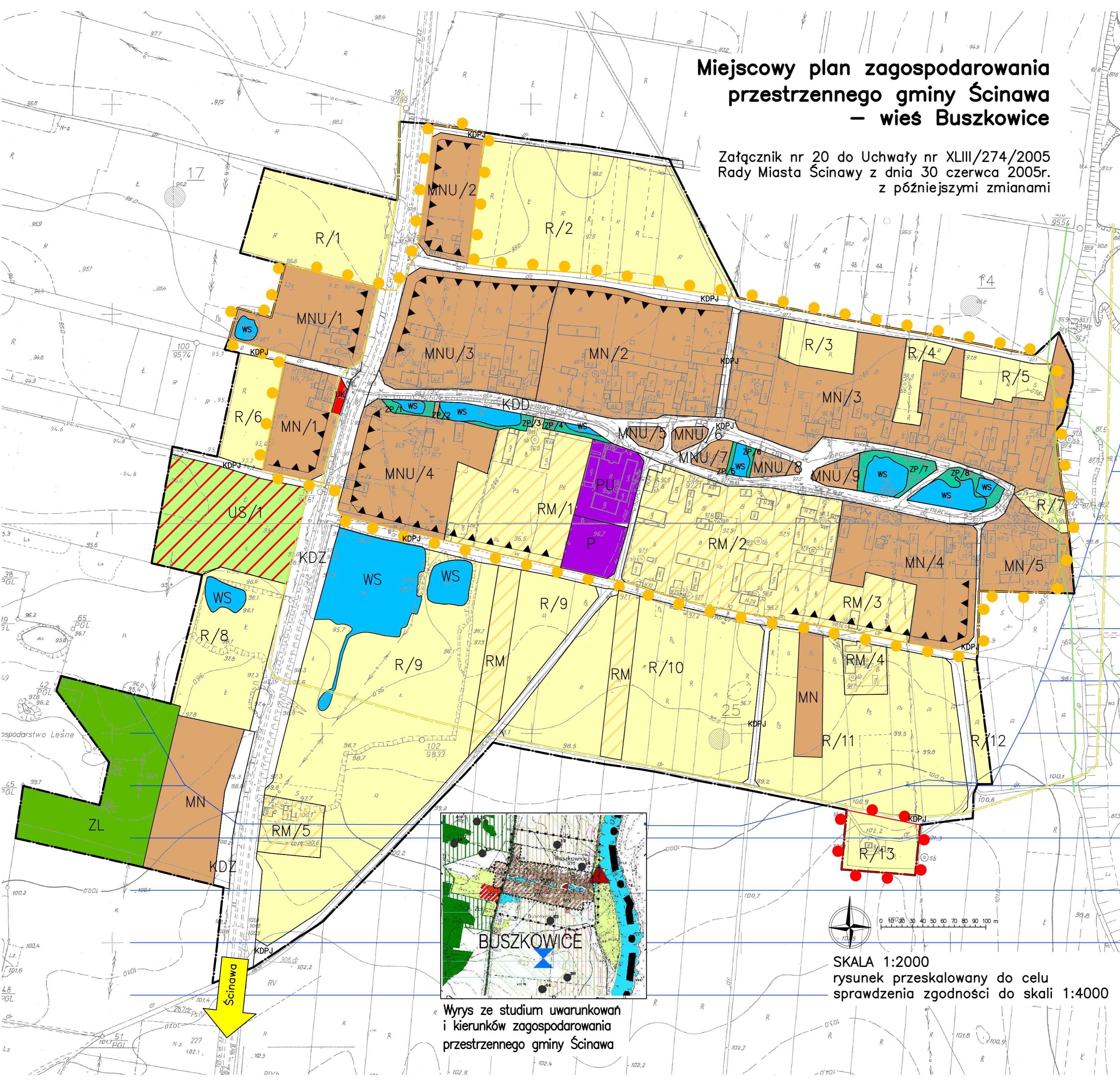
- KDZ Drogi klasy zbiorczej
- KDD Drogi klasy dojazdowej
- KDPJ Ciągi pieszo – jezdne

Infrastruktura techniczna

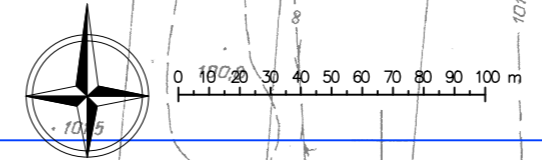
- Granica powodzi z 1997r.

Elementy ochrony dziedzictwa kulturowego

- Strefa "A" ścisłej ochrony konserwatorskiej
- Strefa "B" ścisłej ochrony konserwatorskiej
- Strefa "OW" obserwacji archeologicznej
- Stanowiska archeologiczne
- Obiekty wpisane do rejestru zabytków
- Ekologiczny system obszarów chronionych ESOCH



Wyrys ze studium uwarunkowań i kierunków zagospodarowania przestrzennego gminy Ścinawa



SKALA 1:2000
rysunek przeskalowany do celu sprawdzenia zgodności do skali 1:4000