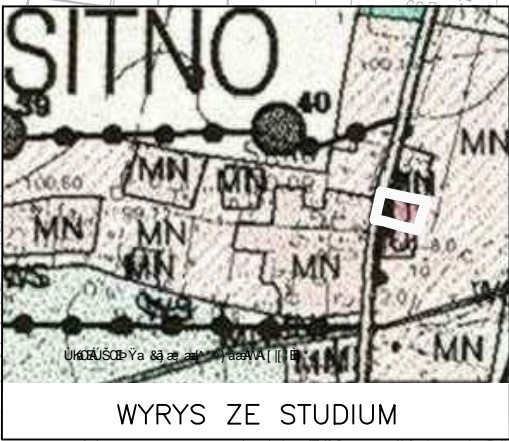
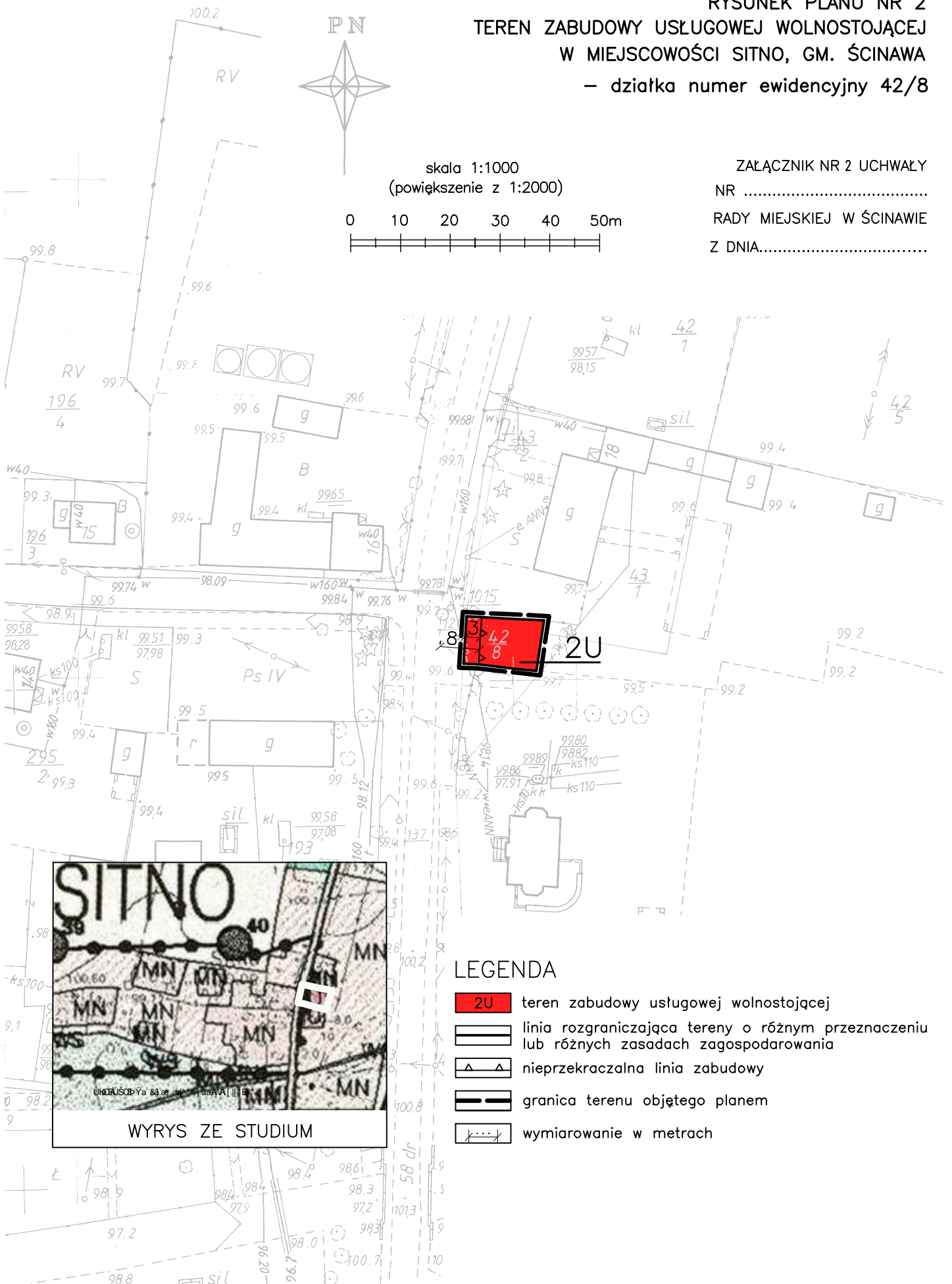
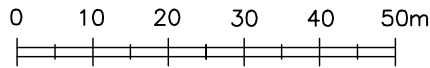


# (PROJEKT) ZMIANA MIEJSCOWEGO PLANU ZAGOSPODAROWANIA PRZESTRZENNEGO GMINY ŚCINAWA.

RYSUNEK PLANU NR 2  
TEREN ZABUDOWY USŁUGOWEJ WOLNOSTOJĄCEJ  
W MIEJSCOWOŚCI SITNO, GM. ŚCINAWA  
– działka numer ewidencyjny 42/8

ZAŁĄCZNIK NR 2 UCHWAŁY  
NR .....  
RADY MIEJSKIEJ W ŚCINAWIE  
Z DNIA.....

skala 1:1000  
(powiększenie z 1:2000)



## LEGENDA

- 2U teren zabudowy usługowej wolnostojącej
- linia rozgraniczająca tereny o różnym przeznaczeniu lub różnych zasadach zagospodarowania
- nieprzekraczalna linia zabudowy
- granica terenu objętego planem
- wymiarowanie w metrach