

Uchwała Nr LXIX/328/2009
Rady Miejskiej w Ścinawie
z dnia 15 września 2009 roku

**w sprawie przystąpienia do sporządzenia zmian miejscowego planu zagospodarowania
przestrzennego dla miasta i gminy Ścinawa**

Na podstawie art.18 ust.2, pkt.5 ustawy z dnia 8 marca 1990r. o samorządzie gminnym /tekst jednolity Dz. U. z 2001r. Nr 142, poz.1591, ze zm./, art. 14 ust. 1 ustawy z dnia 27 marca 2003r. o planowaniu i zagospodarowaniu przestrzennym /Dz. U. z 2003 r. Nr 80, poz. 717, ze zm./ **Rada Miejska w Ścinawie** uchwała co następuje:

§ 1. Przystępuje się do zmiany miejscowego planu zagospodarowania przestrzennego dla **Miasta i Gminy Ścinawa**, dla obrębu:

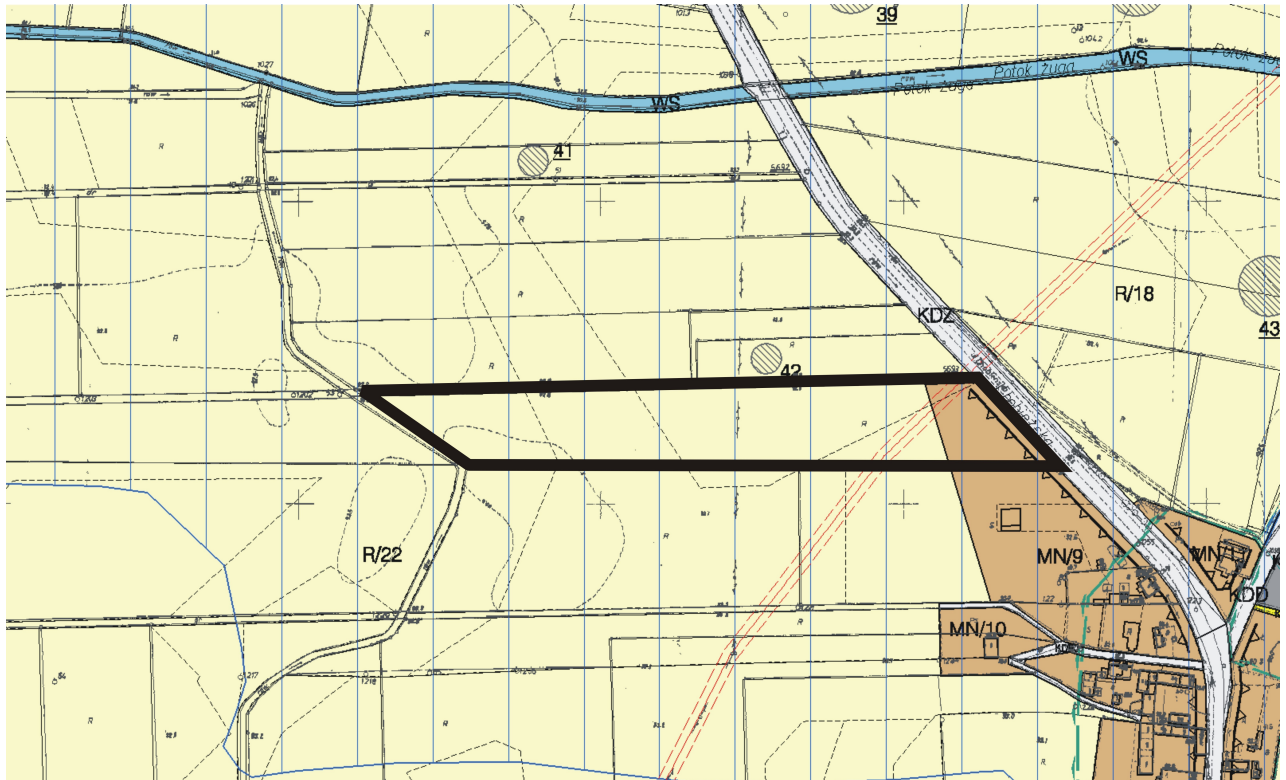
1. **Ścinawa**, działka nr 49, obręb 1 – zgodnie z załącznikiem graficznym nr 1,
2. **Dłużyce**, działka nr 310/2 – zgodnie z załącznikiem graficznym nr 2,
3. **Krzyżowa**, działka nr 74 – zgodnie z załącznikiem graficznym nr 3,

§ 2. Integralną częścią niniejszej uchwały jest załącznik graficzny nr 1, 2, 3 przedstawiający granice obszaru objętego projektem zmiany planu.

§ 3. Wykonanie uchwały powierza się Burmistrzowi Ścinawy

§ 4. Uchwała wchodzi w życie z dniem podjęcia.

**Załącznik nr 1 do uchwały nr LXIX/328/2009
Rady Miejskiej w Ścinawie z dnia 15 września 2009 roku
Miasto Ścinawa dz. nr 49 obręb 1**

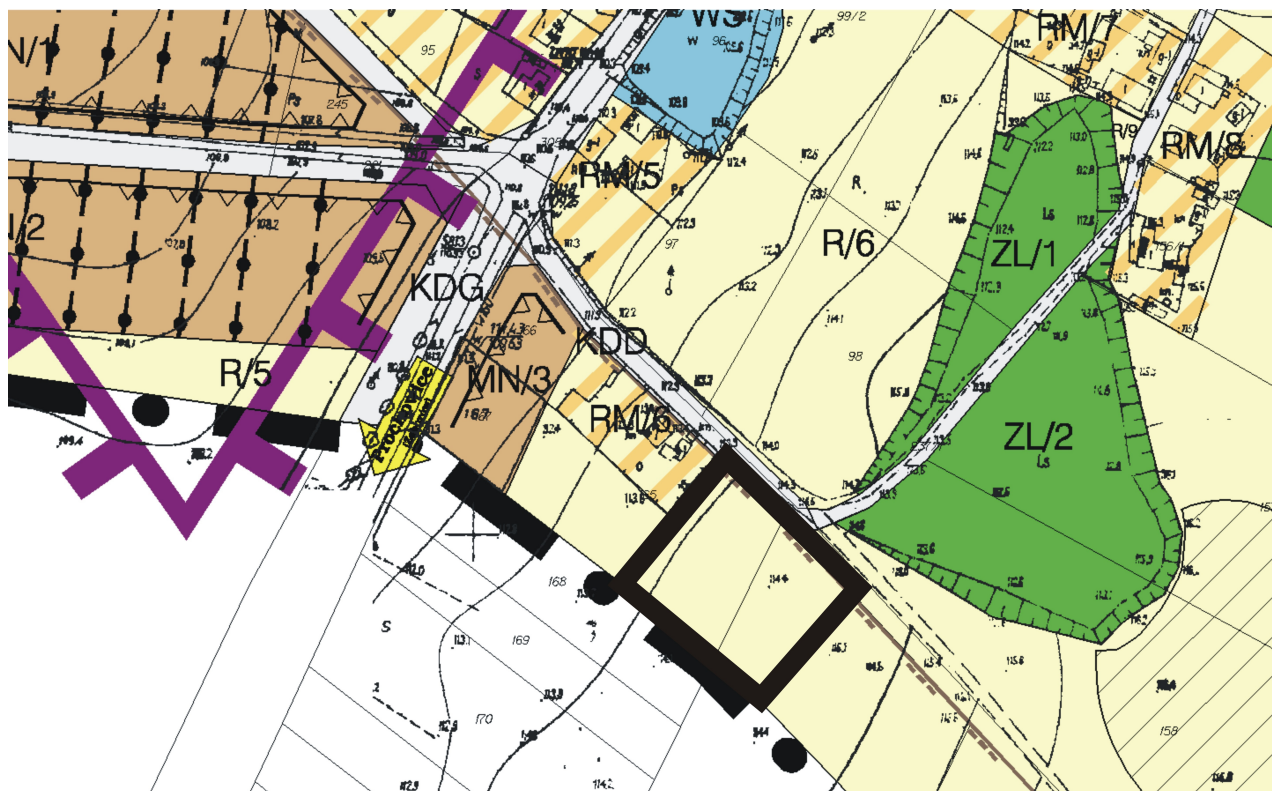


Legenda:


————— - Granica obszaru objętego projektem zmiany planu

Załącznik nr 2 do uchwały nr LXIX/328/2009

Rady Miejskiej w Ścinawie z dnia 15 września 2009 roku
Dłużyce dz. nr 310/2

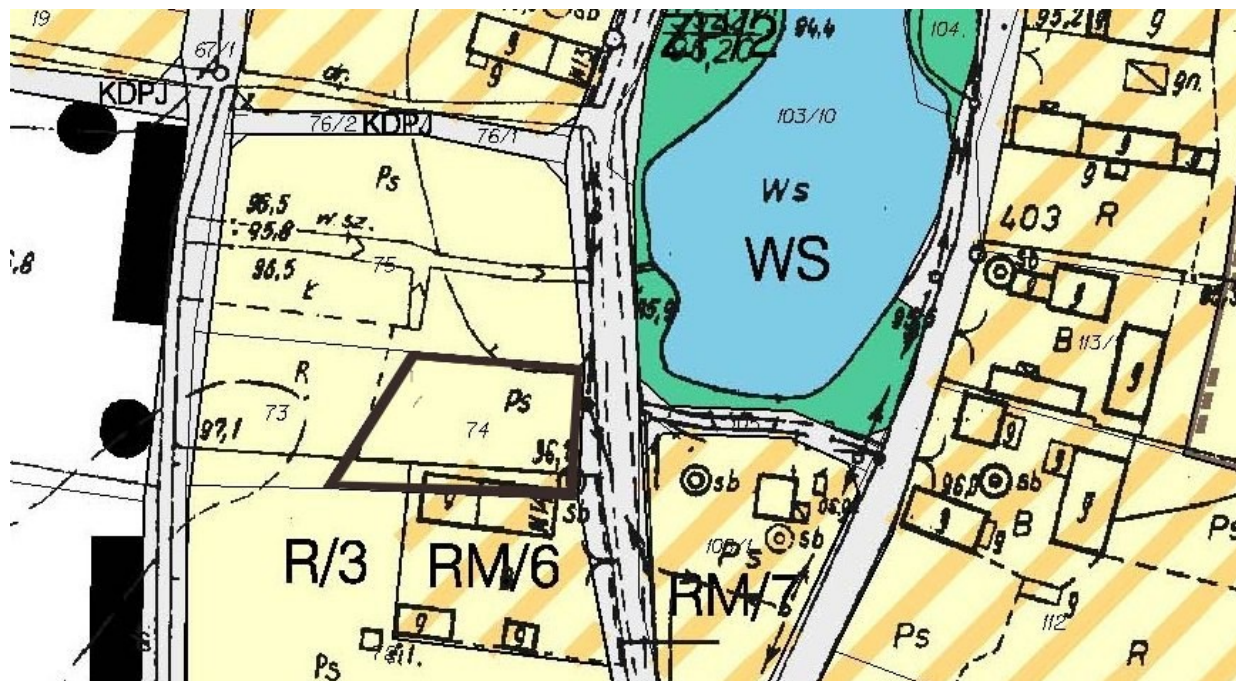


Legenda:

 - Granica obszaru objętego projektem zmiany planu

Załącznik nr 3 do uchwały nr LXIX/328/2009

Rady Miejskiej w Ścinawie z dnia 15 września 2009 roku
Krzyżowa dz. nr 74



Legenda:

— - Granica obszaru objętego projektem zmiany planu